

# Vandretur nr. 8: Forstbotanisk Have, Haveforeningen Skovlunden og Kirkeskoven









Århus Kommune

Naturforvaltningen

Magistratens 2. Afdeling



Busstoppested 	P-plads 	Kiosk 	Fortidsminder 
Ruteforslag 	Forbindelse til andre ruter 		
Samlet rutelængde:		2,8 km	
Tilgrænsende turforslag:	Nr. 7 <a href="#">Hestehaven, Dyrehaven og Thors Skov.</a>		
Egnet for gangbesværede:	ja (undtagen stenpartiet i Forsthaven).		

## Om turforslaget

Den foreslåede vandretur viser en del af bredden i den bynære natur i Århus. Turen starter og slutter ved P-pladsen på Skovridervej i den østlige ende af Forstbotanisk Have. Skovridervej ligger umiddelbart syd for Marselisborg Slot. Skovridervej nås let med cykel fra midtbyen. Århus Sporvejes rute 1 og 18 kører ad Carl Nielsens Vej og Linie 6 kører ad Oddervej med nærmeste stoppested angivet på kortet.

Turforslaget går fra den parkagtige Forstbotanisk Have, gennem Haveforeningen Skovlunden og retur gennem Kirkeskoven der drives som en bynær løvblandingskov. Turen kan gås i behageligt tempo på ca. en time og et kvarter.

## Forstbotanisk Have

Forstbotanisk Have, også kaldet Forsthaven, er en grøn perle der ligger lidt skjult bag Marselisborg Slotspark og Mindeparken. Haven blev anlagt i 1923 på en del Skovridergårdens tjenestejord af daværende Skovrider Bang. Tjenestejorden syd for Skovridervej overgik til kolonihaveforening. Færdsel og ophold til fods er tilladt døgnet rundt på veje og stier samt på plæner i Forsthaven.

Der findes omkring 900 forskellige arter træer og buske i Forsthaven. Samlingen er udbygget gennem ca. 80 år. Siden begyndelsen af 1990'erne er der blevet udtyndet i de gamle træer og der er plantet mange nye og spændende arter ind. De mange forskellige arter gør, at haven også har et rigt fugle- og dyreliv. Her findes bl.a. rådyr, egern, spætter og ugler. Naturforvaltningen har i 2005 lavet en folder om seværdighederne i Forsthaven.

På **egeplænen (1)** umiddelbart indenfor lågen vokser i alt 15 arter af eg fra bl.a. Syrien, Kaukasus og det østlige USA. I haven er der i alt 17 forskellige egearter.

**De gamle stammer på gravhøjen (2)** og flere andre steder i haven får lov stå til naturligt forfald af hensyn til fugle, insekter og svampe.

**Den vrang bøg (3)** er en af havens ganske særlige individer. En vrang bøg er en almindelig bøg som har en genetisk defekt, der gør at den ikke vokser i højden. Den vrang bøg i Forsthaven er et pragteksemplar - efter 80 år er den stadig kun ca. 2 meter høj men fylder godt i bredden.

**Grotten (4)**, som er navnet på stenpartiet i Forsthaven, blev anlagt i en gammel grusgrav. Grottevirksomheden dannes og forstærkes af de høje træer af de høje omkransende træer.

Ved **Forsthavens store dam (5)** bærer de gamle bøge tegn på tidligere tiders græsning. De er knoldede ved rødderne og mange af dem er flerstammede på grund af dyrenes bid og nedtrampning. Dammene i Forsthaven er kunstigt anlagt og blev rensat op i år 2000.

Fra Skovridervej er der et smukt syn over Forsthaven. Den gule bygning **Louisenlund (6)** på Skovridervej 22 var Århus Kommunes skovridergård indtil 2003.

## Haveforeningen Skovlunden

Omtrent modsat den gamle skovridergård kan man forlade Skovridervej og spadserere videre gennem [Haveforeningen Skovlunden \(7\)](#) der med sine veldyrkede kolonihaver udgør et typisk element i større danske byer. Fra Haveforeningen er der gennemgang til Kirkeskoven.

## Kirkeskoven

Den lille skov der ligger mellem Oddervej og Skovridervej hedder Kirkeskoven. Skoven er fra naturens hånd en løvskov der på de tørre lokaliteter domineres af bøg. Kirkeskoven er kendetegnet ved en langstrakt **askemose (8)** (Sortemosen) som ligger i lavningen parallelt med grusvejen.

Søværnets Operative Kommando har en sendestation i Kirkeskoven. Dele af skoven er derfor **indhegnet (9)**. Bunkeranlægget blev, som de øvrige bunkers i skovene syd for Århus, anlagt af den tyske værnemagt under besættelsen (1940-1945).

Når grusvejen gennem Kirkeskoven munder ud i Skovridervej er man tilbage ved turens udgangspunkt.

Herfra kan man fortsætte sin vandretur fra Kirkeskoven ved at krydse Oddervej og videre ad Naturforvaltningens turforslag nummer 7: Thors Skov, Dyrehaven og Hestehave.