

Vandretur nr. 9:

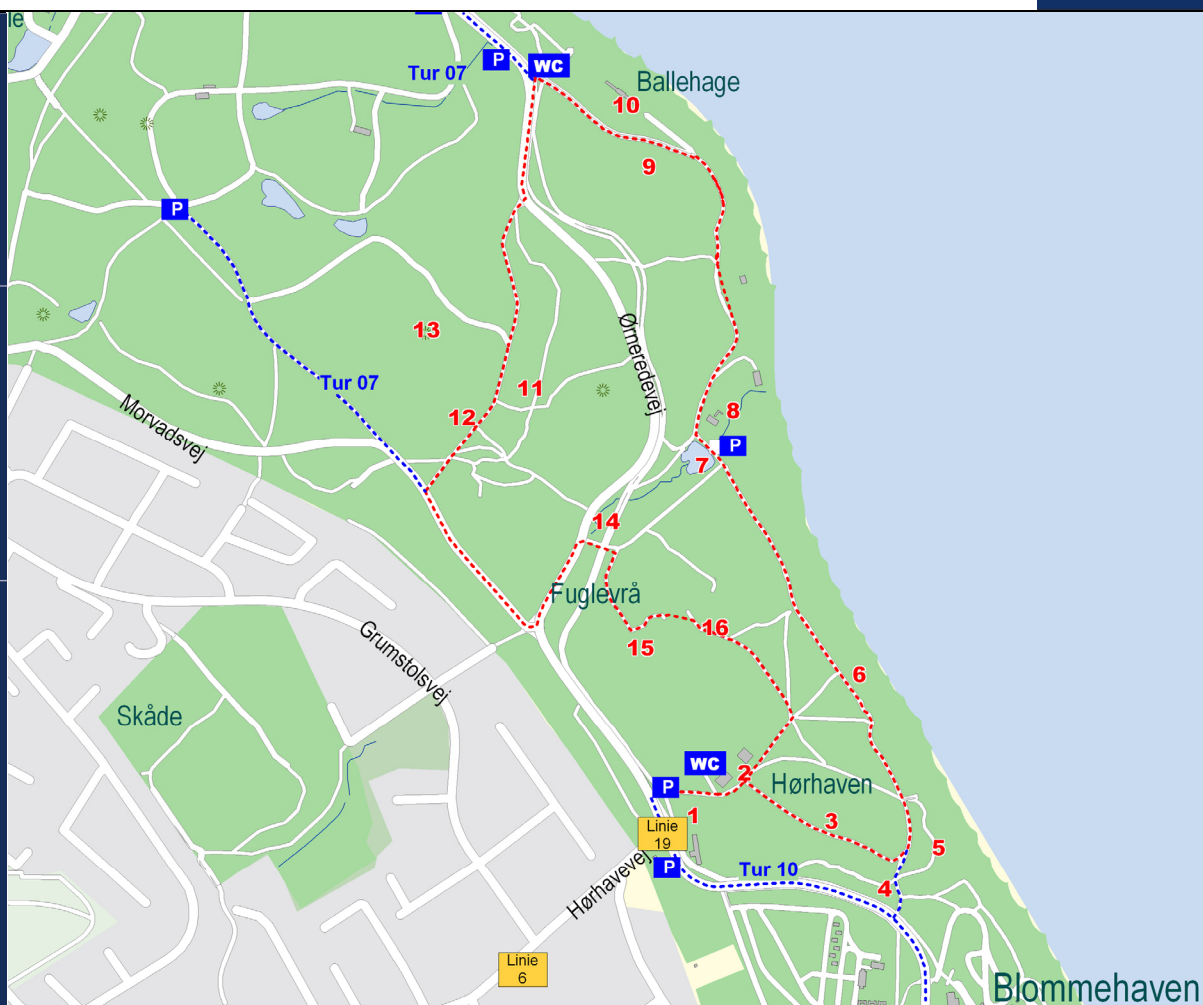
Skåde Skov og Thors Skov








Århus Kommune

Naturforvaltningen

Magistratens 2. Afdeling



Busstoppested 	Parkering 	Fortidsminder 
Ruteforslag 	Forbindelse til andre ruter 	
Samlet rutelængde:	3,1 km	
Tilgrænsende turforslag:	Nr. 7 Thors Skov, Dyrehaven og Hestehaven	
	Nr. 10 Skåde skov	
Egnet for gangbesværede:	Nej	

Om turforslaget

Turen starter og slutter ved parkeringspladsen over for Hørhavegården. Buslinjerne 6 (f.eks. ved Ildervej) og 19 (Hørhaven) har stoppested tættest på parkeringspladsen. Startpunktet er ca. 6 km fra Århus midtby. Cykelstien fra Århus til Moesgård Strand går forbi Hørhaven. Hvis man er i bil, er der gode parkeringsmuligheder ved Hørhaven.

Turforslaget går gennem den nordlige del af Skåde Skov og den sydlige del af Thors Skov. De er begge del af Marselisborgskovene, der strækker sig fra Havreballe Skov i nord ([turforslag nr. 5](#)) til Skåde Skov ([turforslag nr. 10](#)) i syd. Landskabet er meget varieret med stejle bakker og dybe dale. Turen er placeret på en sådan måde, at der veksles mellem tæt skov og lysåbne strækninger ved Århus Bugt. Der er gode bademuligheder på turen.

Turen kan gås uden anstrengelse på ca. 1 time. I lighed med de øvrige skove syd for byen anvendes Skåde Skov til et væld af friluftaktiviteter bl.a. vandreture, motionsløb, cykling, mountainbike og ridning.

Skåde Skov

Skåde Skov er særdeles naturskøn med flotte egebevoksninger, statelige bøge, ask og birk. De ældste træer er omkring 180 år. Skåde Skov og de nærliggende Moesgård og Fløjstrup skove er blandt de mest besøgte naturområder i Danmark. Sammen med arealerne omkring Moesgård Museum danner kommunens skove et sammenhængende skov- og naturområde på ca. 800 ha syd for byen. Ved Hørhaven og Blommehaven er Skåde Skov kun et par hundrede meter bred og præget af de åbne områder ved [Blommehavens Camping](#) og Hørhaven.

Hørhavegården (1) er en gammel skovfogedbolig opført i 1777. Området omkring hedder Hørhaven og var Marselisborg gods' gamle hørmark. Under 2. Verdenskrig blev Hørhaven beslaglagt af den tyske besættelsesmagt, og der blev opført murstenshuse, bunkers og 4 mindre kanonstillinger. Efter krigen blev nogle af de efterladte huse, overdraget til børne- og ungdomsorganisationen De Unges Idræt (DUI - Leg og Virke), og i 1949 blev feriehuset **Peter Sabroes Minde (2)** indviet. Peter Sabroes Minde har været aktivt som feriehus siden da.

Bevoksningerne omkring Hørhaven blev kraftigt mærket af 2. verdenskrig, bl.a. blev **Bukkebjerg (3)** ryddet for træer og alle træerne langs kystskrænten blev kappet for at have frit udkig over bugten. I dag, 60 år efter, ses de **topkappede træer (6)** stadig tydeligt.

Hulbækken eller Vagtmesterbækken løber gennem **Djævlekløften (4)**. Navnet Vagtmesterbækken skyldes angiveligt, at en vagtmester kom af dage her i 1735 efter at have beslaglagt en kedel, der kunne bruges til brændevinsfremstilling fra en bonde. I foråret 2005 har Naturforvaltningen anlagt en ny bro over kløften, idet den gamle bro efter 30-40 års tro tjeneste var udskeftningsmoden. Der kan gøres ophold ved **Fruens Bænk (5)**, der formentlig er anlagt til godsejerfruen på Marselisborg.

Thors Skov

Thors Skov minder forstligt og landskabsmæssigt meget om Skåde Skov. Den nævnes i kronens skøder i 1656; navnet kan have forbindelse med guden Thor. Området har været flittigt brugt tilbage i tiden, og der er mange fortidsminder såsom oldtidsagre og gravrøser, der kan dateres tilbage til ældre jernalder ca. 500 f.kr. - 400 e.kr. Der er mere information om fortidsminderne bl.a. i Thors Skov at finde på www.fortidsmindeguide.dk.

Turen passerer en gammel **mølle (7)**. Nedstrøms for dammen lå **Silistria Mølle (8)**. Baron Christian C. N. Gersdorff på Marselisborg, der havde gjort tjeneste som russisk officer, opkaldte møllen efter den tyrkiske fæstning Silistria ved Sortehavet,. Møllen var bl.a. i brug som kornmølle fra 1768. Senere blev den et traktørsted, som man kunne besøge fra 1914-26 via kystbådstrafikken. [Orienteringsklubben PAN](#) har nu klubhus ved Silistria.

Vest for vejen ligger **Tudsedamsmosen (9)**. En mose er kort fortalt en tidligere sø, der med tiden har ophobet organisk materiale og er groet til. Den er næsten uberørt, hvilket vil sige, at der ikke i nævneværdig grad er gravet tørv til brændsel i denne mose.

Øst for vejen ligger **Ballehage (10)**. Det er en velbesøgt badestrand – også for vinterbadere – med omklædningsfaciliteter, isbod (i sæsonen) og en lang badebro. Stranden ved Ballehage har haft Blå Flag siden 2004.

Turen går videre ad Saddelmagerbakken. Syd for stien ses en vellykket **bøgeselvforryngelse (11)**, anlagt i 1990, hvor en del store gamle bøgetræer er bevaret som såkaldte overstandere. Med den rigtige forstlige pleje vil der om 100 år være et skovbillede, der minder om en søjlehal af gamle bøge med anemoner om foråret. Nord for stien stod der indtil januarstormen 2005 en bevoksning af **douglasgran (12)** fra 1984. På toppen af bakken nord for sporet ses et meget stort nåltræ. Det er en **nordmannsgran** (*Abies nordmanniana*) (**13**). Træet er meget synligt fra søsiden og kan bruges som sømærke, idet det med sin størrelse og høje placering rækker adskillige meter over sine naboer.

På den sidste del af turen passerer **Horsevad (14)** (gammel hestevadested). Hvis man er rask til bens, kan man følge mountainbikeruten over højen tilbage til udgangspunktet (giv agt for cykler). Her findes et dejligt skovbillede af **gammel bøg (15)**, der grænser op til en varieret bevoksning af skovfyr, rødgran og douglasgran. Hvis man foretrækker en mere jævn spadseretur kan man færdes på stien langs Ørneredevej og nyde skovbilledet herfra.

I den nordlige ende af Hørhaven ligger et **shelter (16)** med tilhørende bålplads til fri afbenyttelse. Det er meget populært – særligt blandt skoler og daginstitutioner – så hvis man ønsker at afholde en aktivitet her, er det en god ide at reservere pladsen på forhånd ved henvendelse til Naturforvaltningen.