



Henrik Wilken Laursen

Rødegevej 20
8541 Skødstrup

12. juli 2018
Side 1 af 8

Godkendelse af reguleringsprojekt efter vandløbsloven – Rødegevej 20, Skødstrup

Aarhus Kommune meddeler godkendelse i henhold til vandløbslovens¹ § 75 jf. §§ 16 og 17 samt § 5 og kap. 5 i bekendtgørelse om vandløbsregulering og -restaurering mv. til genopretning af afvandingskapaciteten på matr. nr. 2fp, Hjelmager By, Skødstrup, adressen Rødegevej 20, Skødstrup.

Reguleringsprojektet har været i 4 ugers offentlig høring jf. bekendtgørelse om vandløbsregulering og -restaurering mv.² § 15. Der er indkommet høringssvar fra Rødegevej 22 som er indarbejdet i godkendelsen.

Det er samtidigt vurderet, at reguleringsprojektet ikke skal anmeldes til VVM-screening jf. VVM-bekendtgørelsens³ bilag 2, pkt. 13a.

Afgørelsen er meddelt på grundlag af de oplysninger og betingelser, som fremgår af de følgende sider med bilag. Afgørelsen meddeles med 4 ugers klagefrist.

TEKNIK OG MILJØ
Aarhus Kommune

Vand og Natur
Grøndalsvej 1C, Postboks 4049
8260 Viby J

Telefon: 89 40 22 13
Direkte telefon: 41 87 49 98

E-mail:
miljoeogenergi@aarhus.dk
Direkte e-mail:
sbli@aarhus.dk
www.aarhus.dk

Sag: 17/041862-80
Sagsbehandler:
Lisette Søgaard

Med venlig hilsen

Lisette Søgaard
Biolog

Line Henriette Broen
Geolog

Offentliggørelse på www.aarhus.dk den 13. juli 2018
Klagefrist for reguleringsprojekt udløber den 10. august 2018

¹ Bekendtgørelse af lov om vandløb nr. 127 af 26. januar 2017.

² Bekendtgørelse om vandløbsregulering og -restaurering m.v. nr. 834 af 27. juni 2016.

³ Bekendtgørelse af lov om miljøvurdering af planer og programmer og af konkrete projekter (VVM) nr. 448 af 10. maj 2017



12. juli 2018
Side 2 af 8

1. Projektets formål

Formålet med projektet er at genoprette afledning af overfladevand fra Rødegevej 22, matr.nr. 2fq Hjelmager By, Skødstrup, således at afledningen ikke bliver forringet i forhold til tidligere.

2. Baggrund for ansøgningen

Aarhus Kommune har den 14. december 2017 udstedt påbud jf. vandløbslovens § 54, stk. 1 om at genoprette den afvandingskapacitet, der var i afvandingsystemet, før opfyldning af vandhul på ejendommen Rødegevej 20, matr.nr. 2fp Hjelmager By, Skødstrup. Aarhus Kommune har vurderet, at vandhullet med dræntilløb og drænudløb er omfattet af vandløbslovens § 2. Aarhus Kommune har vurderet at opfyldningen af vandhullet er i strid med vandløbslovens § 6 stk. 1 og § 17. For yderligere beskrivelse af påbuddet henvises til påbud af den 14. december 2017.

Påbuddet kan efterkommes enten ved at reetablere vandhullet med de tidligere dræntilløb og drænudløb eller gennem et reguleringsprojekt, der genopretter den tidligere afvandingskapacitet for Rødegevej 22 med anden løsning.

Ejer af Rødegevej 20 har valgt at efterkomme påbuddet med et reguleringsprojekt, der godkendes af vandløbsmyndigheden jf. bekendtgørelse om vandløbsregulering og -restaurering m.v.

2.1 Ejendomsforhold

Projektområdet ligger inden for matr.nr. 2fp Hjelmager By, Skødstrup, adressen Rødegevej 20, Skødstrup.



Figur 2. Projektområdet inden for Rødegevej 20, skødstrup.



12. juli 2018
Side 3 af 8

3 Projektforslag

Dræn

- Der etableres nye dræn til det eksisterende drænsystem på Rødegevej 20. Drænene er med fibertex og nøddesten omkring dræn. Dimensionen er 80 mm. Dræn fra Rødegevej 22 kobles på drænsystemet, se bilag 1 for placering af dræn og yderligere beskrivelse. Aut. Kloakmester for Rødegevej 20, beskriver, at der er en drænvandsstrøm på 0,047 l/sek. Drænrøret kan tage 5,5 l/sek. Dvs. at det kan bortledes 5,453 l/sek. fra overfladen på nabogrundene, som han vurderer at være tilstrækkelig, når der ligger en rist på brønden i haven hos Rødegevej 20 (dimension 600mm).

Drænrende og rist på brønd

- For at sikre, at buffervolumen fra det tidligere vandhul genskabes i et nyt system, etableres en drænrende hele vejen langs skel mellem Rødegevej 20 og marken vest for Rødegevej 20. Drænrenden skal tage det overfladevand, der kommer fra marken så det ikke løber i haverne hos Rødegevej 20 og 22. Drænrenden etableres med dræn tilkoblet med brønd til eksisterende drænsystem, og fyldes med nøddesten. Målene på drænrenden er 24m lang, 35cm bred og 60cm dyb. Drænrenden kommer til at stå tom under normalt vejr og skal udgøre den buffervolumen, som var tilstede i vandhullet med vand. Se bilag 2 og 3 for placering af drænrende og yderligere beskrivelse.

Der lægges en rist på brønden (Dimension 600 mm) ud mod marken, således at overfladevandet løber direkte deri.

Terrænændring

- I forbindelse med opfyldning af vandhullet er der etableret en vold langs skel mellem Rødegevej 20 og marken vest for Rødegevej 20 som har ændret overfladeafstrømningens retning således, at overfladevand fra marken og Rødegevej 22, nu ender i haven hos Rødegevej 22, hvor det før endte i vandhullet hos Rødegevej 20. Aarhus Kommune vurderer, at terrænændringen er i strid med vandløbslovens §6.

For at genetablere overfladeafstrømningens retning, så overfladevandet igen løber til det laveste punkt på Rødegevej 20 og videre i drænsystemet, laves følgende tiltag af Rødegevej 20:

Volden langs skel mellem Rødegevej 20 og marken vest for Rødegevej 20 fjernes, så vandet uhindret kan løbe til drænrenden ved



Rødegevej 20. Dernæst reguleres terrænet, så der er sikkerhed for at haven til Rødegevej 20 forbliver den laveste grund.

12. juli 2018
Side 4 af 8

Udførslen af projektet bliver lavet fra marken og ind på grunden til Rødegevej 20. Det kommer ikke til at påvirke grunden til Rødegevej 22.

Den endelige terrænregulering, drænrenden, drænrør samt rist på brønden vil sikre, at afledning af overfladevand fra Rødegevej 22 genoprettes til samme niveau som før opfyldning af vandhul på Rødegevej 20.

4. Økonomi og tidsplan

Ejeren af Rødegevej 20 afholder alle udgifter forbundet med projektering og fysisk gennemførelse af reguleringsprojektet.

Tidsplanen for etablering af reguleringsprojektet er senest 6 uger fra klagefristens udløb (såfremt der ikke kommer klager).

5. Sagsforløb

5.1 Høring

Reguleringsprojektet har været i 4 ugers høring jf. § 15 i Bekendtgørelse om vandløbsregulering og –restaurering m.v. Der er indkommet høringssvar fra Rødegevej 22, som bl.a. ønsker, at Rødegevej 20 i højere grad redegør for at reguleringsprojektet løser afvandingsproblemet. Høringssvaret er forelagt Rødegevej 20, der har redegjort for hans vurdering af hvordan reguleringsprojektet løser afvandingsproblemet. Svaret fra Rødegevej 20 er sendt til Rødegevej 22 og er indarbejdet i denne godkendelse.

5.2 Annoncering

Reguleringsprojektet annonceres på Aarhus Kommunes hjemmeside med 4 ugers klagefrist samt sendes til Rødegevej 22 og øvrige høringsberettigede.



12. juli 2018
Side 5 af 8

6. Godkendelse

6.1 Vandløbsloven

I medfør af §§ 16 og 17 i vandløbsloven, samt kap 5 i bekendtgørelsen om vandløbsregulering og -restaurering m.v., forventer Aarhus Kommune at meddele tilladelse til reguleringsprojekt til genopretning af afvandingskapaciteten på matr.nr. 2fp, Hjelmager By, Skødstrup, adressen Rødegevej 20, Skødstrup.

Afgørelsen er begrundet i at Aarhus Kommune vurderer, at reguleringsprojektet vil genetablere den tidligere afvandingskapacitet efter opfyldning af vandhul og terrænregulering, således at afledning af overfladevand fra Rødegevej 22 ikke bliver forringet i forhold til tidligere.

Følgende vilkår er knyttet til godkendelsen:

6.2 Vilkår for godkendelsen

- Projektet udføres i overensstemmelse med beskrivelserne i denne tilladelse og indsendte tegninger.
- Projektet udføres inden 6 uger fra klagefristens udløb (såfremt der ikke indkommer klager).
- Aarhus Kommune, Vandmiljø og Landbrug skal have besked når arbejdet er udført og foretage en fælles besigtigelse med ejer af Rødegevej 20.
- Opstrøms- og nedstrømsbeliggende ejendommers afstrømning må ikke påvirkes negativt, både under og efter anlægsarbejdet.
- Anlægsarbejdet skal udføres således at nedstrøms liggende vandløbsstrækninger ikke tilføres forurenende stoffer og andet materiale-transport eller påvirkes miljømæssigt uforsvarligt.
- Udgifterne til drift og fremtidig vedligeholdelse af drænsystemet med tilhørende brønde påhviler ejer.
- Bygherre afholder under anlægsarbejdet løbende tilsyn med, at godkendelsen med vilkår overholdes.
- Godkendelsen bortfalder, hvis den ikke er udnyttet inden 2 år fra dato.
- Udførelsen af projektet bliver lavet fra marken og ind på grunden til Rødegevej 20, så det ikke kommer til at påvirke grunden til Rødegevej 22.

6.3 VVM, Natura 2000 og Bilag IV-arter

Projektet er vurderet i forhold til VVM-bekendtgørelsen og ændring af eksisterende anlæg skal ifølge bilag 2, pkt. 13a ikke anmeldes til VVM-screening, hvis det ikke kan medføre en væsentlig påvirkning på miljøet. Det vurderes, at det ikke vil medføre en væsentlig påvirkning af miljøet.



Der er over 8 km til det nærmeste Natura 2000 område. Projektet vurderes ikke at påvirke Natura 2000-området jf. §§ 6 og 7 i habitatbekendtgørelsen⁴.

12. juli 2018
Side 6 af 8

Aarhus Kommune har ingen oplysninger om registrerede bilag IV-arter i projektområdet, og det skønnes, at det ansøgte projekt ikke vil beskadige eller ødelægge yngle- eller rasteområder for arter der er optaget i habitatdirektivets bilag IV, jf. § 10 stk. 1 i habitatbekendtgørelsen.

6.4 Bilag til godkendelsen

Bilag 1 kort over drænsystem

Bilag 2 Tværsnit af drænrende

Bilag 3 Kort med placering af drænrende

7. Fortidsminder

Hvis der findes spor af fortidsminder eller oldsager i forbindelse med anlægsarbejderne skal arbejdet standses med det samme, jf. museumslovens § 27. Fundet skal meddeles til Moesgård Museum, e-mail: moesgaard@moesmus.dk. Museet beslutter, hvornår I kan genoptage arbejdet.

8. Klagevejledning

Vandløbsmyndighedens afgørelser kan efter § 80 i vandløbsloven påklages til Miljø- og Fødevarerklagenævnet af:

- 1) den, afgørelsen er rettet til,
- 2) enhver, der må antages at have en individuel, væsentlig interesse i sagens udfald og
- 3) en berørt nationalparkfond oprettet efter lov om nationalparker.

Danmarks Naturfredningsforening og Danmarks Sportsfiskerforbund kan påklage visse større sager efter kapitlerne 6, 7 og 8 efter Miljø- og Fødevarerklagenævnetens nærmere bestemmelse.

Ved klage fra foreninger eller organisationer, kan Miljø- og Fødevarerklagenævnet kræve, at foreningerne eller organisationerne dokumenterer deres klageberettigelse ved indsendelse af vedtægter eller på anden måde.

Klagefristen udløber 4 uger efter, at afgørelse efter vandløbsloven. Er afgørelsen offentligt bekendtgjort, regnes klagefristen dog altid fra bekendtgørelsen. Hvis klagefristen udløber på en lørdag eller helligdag, forlænges klagefristen til den følgende hverdag.

⁴ Bekendtgørelse om udpegning og administration af internationale naturbeskyttelsesområder samt beskyttelse af visse arter, nr. 926 af 27/6-2016



I medfør af § 30 i Miljøministeriets bekendtgørelse nr. 834 af 27/06/2016 om vandløbsregulering m.v. meddeles der godkendelse til, at anlægsarbejdet kan begyndes inden klagefristens udløb, idet vi finder, at etableringen af spangen ikke medfører miljømæssige eller afvandingmæssige problemer.

12. juli 2018
Side 7 af 8

Hvis du vil klage, skal det ske via Klageportalen på Borger.dk eller Virk.dk:

- Du skal logge dig på Klageportalen til Miljø- og Fødevareklagenævnet med dit NemID.
- Du skal bruge dokumentet med den afgørelse, som du vil klage over.
- Du skal bruge dit dankort eller andet betalingskort til at betale gebyret på 500 kr. for at klage.
- Du kan skrive din klage direkte i portalen.
- Du kan også vælge at vedhæfte dokumenter, f.eks. en begrundelse for din klage eller et billede.
- Du får en kvittering på e-mail, når du har godkendt din klage og betalt gebyr.
- Du får konkret vejledning i portalen om, hvilke oplysninger du skal skrive.
- Din klage skal være godkendt og du skal have betalt gebyr/bestilt en faktura i Klageportalen inden kl. 23.59 på dagen for klagefristens udløb, for at klagen er korrekt indsendt

Vejledning om gebyrbetalingen kan findes på Miljø- og Fødevareklagenævnets hjemmeside.

Gebyret tilbagebetales, hvis:

- klagesagen fører til, at den påklagede afgørelse ændres eller ophæves
- klageren får helt eller delvis medhold i klagen
- klagen afvises som følge af overskredet klagefrist, manglende klageberettigelse eller fordi klagen ikke er omfattet af Natur- og Miljøklagenævnets kompetence.

Miljø- og Fødevareklagenævnet skal som udgangspunkt afvise en klage, der kommer uden om klageportalen, hvis der ikke er særlige grunde til det. Hvis du ønsker at blive fritaget for at bruge klageportalen, skal du sende en begrundet anmodning til den myndighed, der er truffet afgørelse i sagen. Myndigheden sender herefter anmodningen videre til Miljø- og Fødevareklagenævnet, som træffer afgørelse om, hvorvidt din anmodning kan imødekommes.

Godkendelsen medfører ingen begrænsning i klagemyndighedens adgang til at ændre eller ophæve afgørelsen. Hvis Aarhus Kommune får besked om, at der er indgivet en klage, vil det straks blive meddelt ansøger.

Hvis du vil indbringe sagen for domstolene, skal det ske inden 6 måneder fra modtagelsen af dette brev.



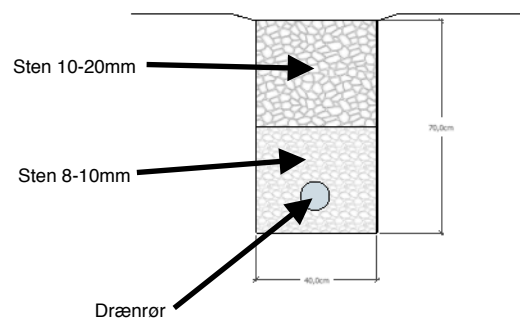
Har du spørgsmål i forbindelse med denne godkendelse, er du velkommen til at kontakte mig på direkte telefonnr.: 4187 4998 eller e-mail: sbli@arhus.dk

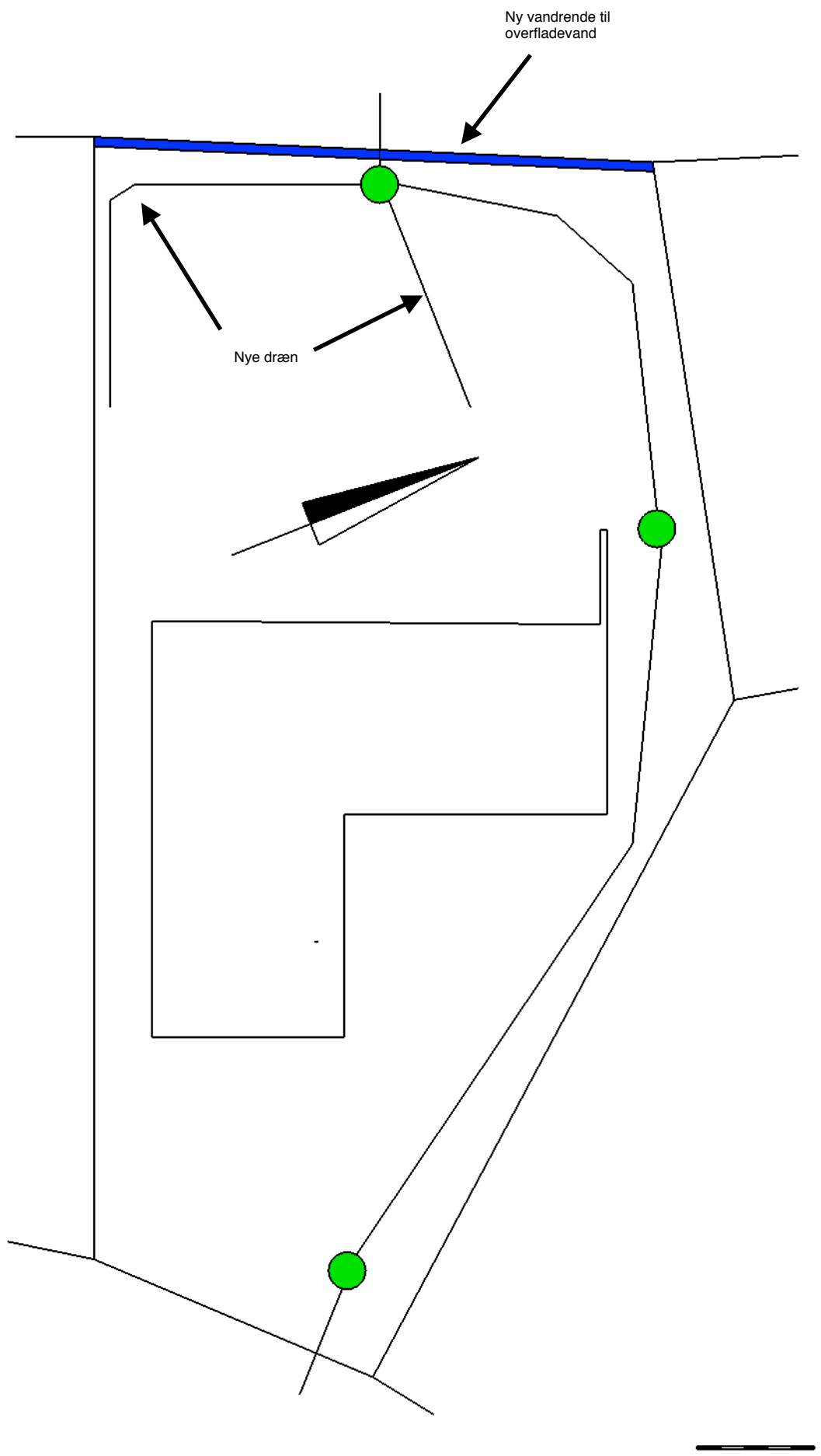
12. juli 2018
Side 8 af 8

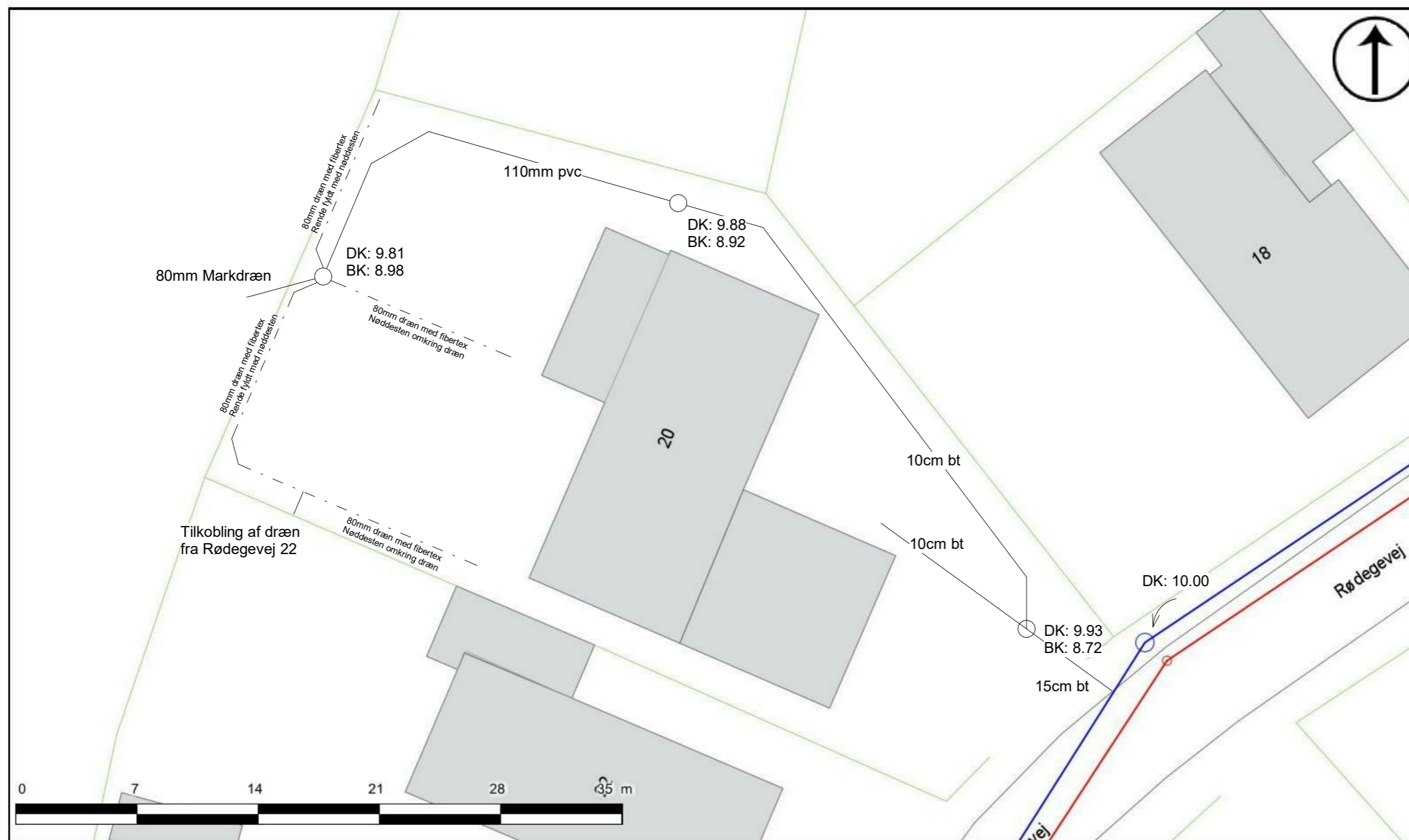
9. Underretning om høring

Følgende underrettes:

CVR.nr./email	
heydorn.thorsager@gmail.com	Rødegevej 22
20814616	Fiskeriinspektorat Øst
25798376	Miljøstyrelsen
60804214	Danmarks Naturfredningsforening
37099015	Danmarks Sportsfiskerforbund
25145615	Ferskvandsfiskeriforeningen for Danmark
30256816	Dansk Ornitologisk Forening i Aarhus
20538228	Dansk Botanisk Forening
56230718	Friluftsrådet, Kreds Aarhus Bugt
25967364	Dansk fritidsfiskerforbund
39881012	Moesgaard Museum
36876115	Kystdirektoratet







Der er drænvandsstrøm på 0,047 l/sek og røret kan tage 5,5 l/sek. Dvs. at der kan bortledes 5,453 l/sek fra overfladen på nabogrundene, som må siges at være tilstrækkeligt når der ligger en rist på brønd i haven (ø600).

Udskrevet: 13-02-2018 16:17:06
 Papir: A4-LANDSCAPE
 Målestok: 1:300
 © Aarhus Kommune



Tegningen er IKKE målfast!

Rødegevej 20, 8541 Skødstrup	
Projekteret dræn	
Thomik	
15-02-18	