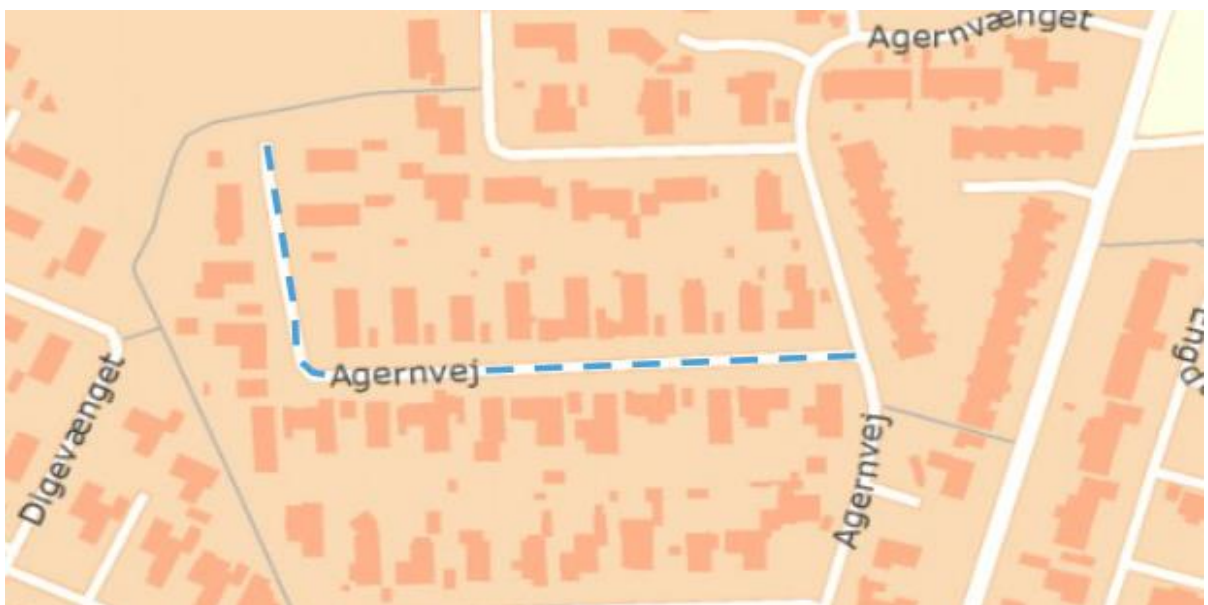


# Tilstandsrapporter

Agernvej 45-97



**TEKNIK OG MILJØ**  
Aarhus Kommune



# Tilstandsrapport



TEKNIK OG MILJØ  
Aarhus Kommune

Udarbejdet i henhold til :

<https://www.aarhus.dk/media/12106/saadan-belyses-vejens-tilstand.pdf>

|                                   |  |
|-----------------------------------|--|
| <b>Vejnavn</b>                    | Agernvej 45-97   |
| <b>Vejnr.</b>                     | 7510072-3  |
| <b>Start ved</b>                  | Agernvej   |
| <b>Beskrivelse af vejanlægget</b> | Nyere vejanlæg med nyt asfaltslidlag fra 2019 .<br>kantsten og fortov i begge sider af vejen. <span style="float: right;">Nye</span>   |
| <b>Resultat</b>                   | Kan vejanlægget nedklassificeres i dets nuværende stand: <input checked="" type="checkbox"/> Ja <input type="checkbox"/> Nej<br>Er der konstateret trafikfarlige forhold: <input type="checkbox"/> Ja <input checked="" type="checkbox"/> Nej<br>Evt. andre forhold, som må udbedres før nedklassificering <input type="checkbox"/> Ja <input checked="" type="checkbox"/> Nej |
| <b>Noter</b>                      | Retablering efter ledningsgrave - er der løbende sager: <input type="checkbox"/> Ja <input checked="" type="checkbox"/> Nej<br><i>Oplysninger om konstaterede trafikfarlige forhold eller andre forhold, som må udbedres før nedklassificering, og forventet tidspunkt for istandsættelse.</i>   |
|                                   | Dato 10/02/2020<br><br>_____<br>Underskrift    |
|                                   | Dato<br>_____<br>Underskrift   |

|                  |                |
|------------------|----------------|
| <b>Vejnavn</b>   | Agernvej 45-97 |
| <b>Vejnr.</b>    | 7510072-3      |
| <b>Start ved</b> | Agernvej       |

#### Belægninger

Afkrydes i Ja eller nej

##### Kørebane:

- |                                     |                          |   |    |          |     |         |
|-------------------------------------|--------------------------|---|----|----------|-----|---------|
| <input checked="" type="checkbox"/> | Bituminøs belægning:     | Egnet for nedklassificering:                                    |    | <b>X</b> | Nej | Bilag 2 |
| <input type="checkbox"/>            | Sten- og flisebelægning: | Egnet for nedklassificering:                                    | Ja |          | Nej | Bilag 3 |
| <input type="checkbox"/>            | Grusbelægning:           | Istandsættelse jf. vejreglen for vedligehold af færdselsarealet |    |          |     |         |

##### Fortove / kantsten:

- |                                     |                          |   |    |          |     |         |
|-------------------------------------|--------------------------|---|----|----------|-----|---------|
| <input type="checkbox"/>            | Bituminøs belægning:     | Egnet for nedklassificering:                                    | Ja |          | Nej | Bilag 2 |
| <input checked="" type="checkbox"/> | Sten- og flisebelægning: | Egnet for nedklassificering:                                    | Ja | <b>X</b> | Nej | Bilag 3 |
| <input type="checkbox"/>            | Grusbelægning:           | Istandsættelse jf. vejreglen for vedligehold af færdselsarealet |    |          |     |         |

#### Afvanding

- |                                     |                     |                              |    |          |     |           |
|-------------------------------------|---------------------|------------------------------|----|----------|-----|-----------|
| <input checked="" type="checkbox"/> | Brønde              | Egnet for nedklassificering: | Ja | <b>X</b> | Nej | Bilag 4.1 |
| <input checked="" type="checkbox"/> | Ledninger           | Egnet for nedklassificering: | Ja | <b>X</b> | Nej | Bilag 4.2 |
| <input type="checkbox"/>            | Rabat/trug og grøft | Egnet for nedklassificering: | Ja |          | Nej | Bilag 4.3 |

#### Belysning

- |                          |                             |                              |    |   |     |         |
|--------------------------|-----------------------------|------------------------------|----|---|-----|---------|
| <input type="checkbox"/> | Master, armatur & lyskilder | Omfattet af overdragelsen    |    | 0 | Nej |         |
| <input type="checkbox"/> | Master, armatur & lyskilder | Er der leasing aftale        | Ja |   | Nej |         |
| <input type="checkbox"/> | Master, armatur & lyskilder | Egnet for nedklassificering: | Ja |   | Nej | Bilag 5 |

#### Vejens udstyr

- |                                     |   |                              |    |          |     |         |
|-------------------------------------|---|------------------------------|----|----------|-----|---------|
| <input checked="" type="checkbox"/> | Autoværn, skilte, kørebaneafmærkning, små bygværker mv. |                              |    |          |     |         |
| <input checked="" type="checkbox"/> |   | Egnet for nedklassificering: | Ja | <b>X</b> | Nej | Bilag 6 |

#### Bygværker med spændvidde større end 2 m

- |                          |                               |                              |    |  |     |         |
|--------------------------|-------------------------------|------------------------------|----|--|-----|---------|
| <input type="checkbox"/> | Se særskilt tilstandsrapport: | Omfattet af overdragelsen    | Ja |  | Nej |         |
| <input type="checkbox"/> | Se særskilt tilstandsrapport: | Egnet for nedklassificering: | Ja |  | Nej | Bilag 7 |

#### Øvrige forhold

- |                          |                  |   |    |  |     |  |
|--------------------------|------------------|---|----|--|-----|--|
| <input type="checkbox"/> | Bevoksning m.v.: | Er bevoksningen til fare eller gene for færdslen: | Ja |  | Nej |  |
|--------------------------|------------------|---|----|--|-----|--|

## Bilag 2

### Eftersyn: Bituminøse belægninger



TEKNIK OG MILJØ  
Aarhus Kommune

|   |  |  |   |
|---|--|--|---|
| Vejnavn   | Agernvej 45-97                         |  |   |
| Vejnr.  | 7510072-3                              |  |   |
| Start ved   | Agernvej                               |  |   |
| <b>Egnethed for nedklassificering:</b>  |  |  |   |
| Beregnet restlevetid efter udbedring af slaghuller og afskalninger:   |  | 79.80 %                                |   |
| Er den beregnede restlevetid efter udbedring af slaghuller og afskalninger større end 25 % af den teoretiske, tekniske levetid: |  | <input checked="" type="checkbox"/> Ja | <input type="checkbox"/> Nej            |
| Er der konstateret trafikfarlige forhold:   |  | <input type="checkbox"/> Ja            | <input checked="" type="checkbox"/> Nej |
| <b>Påtænkte udbedringsarbejder:</b><br>(Afskalninger og slaghuller skal altid udbedres inden aflevering)                        |  |  |   |
|   |  |  |   |
| <b>Besigtigelse</b>   |  | <b>Dato:</b>                           | <u>16/01/2020</u>                       |
|   |  | <b>Initialer:</b>                      | <u>JPP</u>                              |
| Besigtigelsesform   | Visuel                                 | X                                      | Foto                                    |
| Videoptagelse   |  |  |   |
| <b>Beskrivelse af type, beliggenhed og omfang:</b>  |  |  |   |
| Vejens længde:  | <u>279</u> meter                       |  |   |
| Vejens areal:   | <u>2001</u> kvadratmeter               |  |   |
| År for udlægning af slidlag (hvis kendt):   | <u>2019</u>                            |  |   |
| (Evt henvisning til tegning/bilag)  |  |  |   |
| <b>Klassificering i henhold til trafikbelastning:</b>   |  |  |   |
| Trafikklasse  | T1                                     |  |   |
| T0 =  | Fortove og cykelstier                  |  |   |
| T1 =  | Mindre end 1 lastbil på vejen pr. døgn |  |   |
| T2 let =  | 1 - 10 lastbiler på vejen pr. døgn     |  |   |
| T2 tung =   | 1 - 10 lastbiler på vejen pr. døgn     |  |   |

|                              |  |                |   |           |                |      |
|------------------------------|--|----------------|---|-----------|----------------|------|
|                              |  |                | Fra - til   |           |                |      |
| Vejnavn                      | Agernvej 45-97   |                | 0-160   |           |                |      |
| Vejnr.                       | 7510072-3  |                | Sweco nr.   | 7510072-3 |                |      |
| Station 0                    | Agernvej   |                |   |           |                |      |
| Areal                        |  | 2001 m2.       |   |           |                |      |
| Vejlængde                    |  | 279 m.         |   |           |                | %    |
| Trafikklasse                 | T1   |                | Levetid ny  | 25 år.    |                |      |
|                              |  |                | Levetid nu  | 20.0 år.  |                | 79.8 |
|                              |  |                | Levetid efter<br>udbedring af<br>afskal. Og<br>slaghuller | 20.0 år.  |                | 79.8 |
| <b>Skadestype Bedømmelse</b> |  |                |   |           |                |      |
| Hvad registreres             |  | Skadens omfang |   | Skades-   | Skadesgrad (4) |      |
|                              |  |                |   | faktor    |                |      |
|                              |  | Abs. Mål       | %   |           |                |      |
| Langsgående revner           | Samlet længde af<br>langsgående revner<br>bredere end 0.5 cm                                 | 0 m.           | 0.0   | 2         | 0.00           |      |
|                              |  |                | af vejens længde  |           |                |      |
| Samlingsrevner               | Samlet længde af revner<br>(bredere end 0.5 cm) der<br>optræder i afsaltsamlinger            | 0 m.           | 0.0   | 1.5       | 0.00           |      |
|                              |  |                | af vejens længde  |           |                |      |
| Krakeleringer                | Samlet areal af<br>krakelerede områder   | 0 m2.          | 0.0   | 14        | 0.00           |      |
|                              |  |                | af vejens areal   |           |                |      |
| Afskalninger                 | Samlet areal af<br>afskalninger  | 0 m2.          | 0.0   | 18        | 0.00           |      |
|                              |  |                | af vejens areal   |           |                |      |
| Slaghuller                   | Samlet areal af Slaghuller   | 0 m2.          | 0.0   | 30        | 0.00           |      |
|                              |  |                | af vejens areal   |           |                |      |
| Lunker og<br>sætninger (1)   | Samlet areal af områder<br>med lunke og sætninger,<br>der har en dybde på 2 cm<br>eller mere | 4 m2.          | 0.2   | 17        | 3.40           |      |
|                              |  |                | af vejens areal   |           |                |      |
| Sporkøring (2)               | Samlet længde af<br>sporkøring med en dybde<br>på 2 cm eller mere                            | 0 m.           | 0.0   | 1         |                |      |
|                              |  |                | af vejens længde  |           |                |      |
| Udtørring (stentab)          | Udtørring >= 70 % eller<br>omfattende stentab  | 0 m2.          | 0.0   | 5         | 0.00           |      |
|                              |  |                | af vejens areal   |           |                |      |
| Lapper - pletvise            | Samlet areal af lapper   | 0 m2.          | 0.0   | 8         | 0.00           |      |
|                              |  |                | af vejens areal   |           |                |      |
| Andre Lapper (3)             | Samlet areal af lapper   | 0 m2.          | 0.0   | 1         | 0.00           |      |
|                              |  |                | af vejens areal   |           |                |      |
|                              | Skadessum total (5)  |                |   |           |                | 3.40 |
|                              | Skadessum efter udbedring af slaghuller og afskalninger (6)                                  |                |   |           |                | 3.40 |

### Bilag 3

## Eftersyn: Sten - og flisebelægninger



**TEKNIK OG MILJØ**  
Aarhus Kommune

|  |  |   |                                |
|--|--|---|--------------------------------|
| <b>Vejnavn</b>   | Agernvej 45-97   |   |                                |
| <b>Vejnr.</b>  | 7510072-3  |   |                                |
| <b>Start ved</b>   | Agernvej   |   |                                |
| <b>Egnethed for nedklassificering:</b>   |  |   |                                |
| Overholder tilstanden af alle elementer de anførte krav:   | <input checked="" type="checkbox"/> Ja                                   | <input type="checkbox"/> Nej            |                                |
| Er der konstateret trafikfarlige forhold:  | <input type="checkbox"/> Ja  | <input checked="" type="checkbox"/> Nej |                                |
| <b>Påtænkte udbedringsarbejder:</b><br>(Afskalninger og slaghuller skal altid udbedres inden aflevering) |  |   |                                |
|  |  |   |                                |
| <b>Besigtigelse</b>  | <b>Dato:</b>   | <b>Initialer:</b>                       | JPP                            |
| Besigtigelsesform  | Visuel <input checked="" type="checkbox"/> Foto <input type="checkbox"/> | Videoptagelse <input type="checkbox"/>  | Andet <input type="checkbox"/> |
| <b>Beskrivelse af type, beliggenhed og omfang:</b>   |  |   |                                |
| Fortovslængde:   | <u>560</u> meter   | Antal fliser                            | 2240 Stk.                      |
| Fortovsareal:  | <u>1120</u> m2.  |   |                                |
| Kantstenslængde:   | <u>560</u> meter   | Antal kantste                           | 1120 Stk.                      |
| Antal nedløbsriste:  |  |   |                                |
| År for Etablering (hvis kendt):  | <u>Ukendt</u>  |   |                                |
| (Evt henvisning til tegning/bilag)   |  |   |                                |
| <b>Klassificering i henhold til trafikbelastning:</b>  |  |   |                                |
| Trafikklasse   | T1   |   |                                |
| T0 =   | Fortove og cykelstier  |   |                                |
| T1 =   | Mindre end 1 lastbil på vejen pr. døgn                                   |   |                                |
| T2 let =   | 1 - 10 lastbiler på vejen pr. døgn                                       |   |                                |
| T2 tung =  | 1 - 10 lastbiler på vejen pr. døgn                                       |   |                                |

## Bilag 3.1

### Vurderingsskema: Sten- og flisebelægninger



**TEKNIK OG MILJØ**  
Aarhus Kommune

| Vejnavn                        | Agernevej 45-97                        |            |      |                                |              |
|--------------------------------|--|------------|------|--------------------------------|--------------|
| Vejnr.                         | 7510072-3                              |            |      |                                |              |
| Start ved                      | Agernevej                              |            |      |                                |              |
| <b>Besigtigelse</b>            | <b>Dato:</b>                           | 16/01/2020 |      | <b>Initialer:</b>              | JPP          |
| Besigtigelsesform              | Visuel                                 | X          | Foto | Videoptagelse                  | Andet _____  |
| Skadestyper                    | Bedømmelse (1)                         |            |      |                                | Bemærkninger |
|                                | Alvorlighed                            | Omfang     |      | Krav                           |              |
|                                |  | Abs. Mål   | %    |                                |              |
| Kanter                         | Kant > 3 cm                            | Stk<br>0   | 0    | Må ikke forekomme              |              |
| Lunker og sætninger            | Dybde > 4 cm                           | m2<br>0    | 0    | Max 10 %                       |              |
| Knækkede fliser                | Alle                                   | Stk<br>0   | 0    | Max 25 %                       |              |
| Afskalninger                   | Alle                                   | Stk<br>0   | 0    | Max 10 %                       |              |
| Manglende sten og fliser       | Alle                                   | Stk<br>0   | 0    | Må ikke forekomme              |              |
| Manglende fugemateriale        | Dybde > 2 cm                           | m2<br>0    | 0    | Max 2 %                        |              |
| Defekte kantsten (2)           | Skadestype 1                           | Stk<br>0   | 0    | Må ikke forekomme              |              |
| Ujævnt kantstensforløb (3)     | Vertikalt > 2 cm<br>Horisontalt > 5 cm | m<br>0     | 0    | Må ikke forekomme              |              |
| Ujævnt kantstensforløb (4)     | Bortledning af vand til riste          | m<br>0     | 0    | Ingen opstuvning over kantsten |              |
| Skader ved riste, dæksler o.l. | Alle                                   | Stk<br>0   | 0    | Skal kunne afvande             |              |
| <b>Noter:</b>                  |  |            |      |                                |              |
| Trafikklasse                   | T0                                     |            |      |                                |              |
| T0 =                           | Fortove og cykelstier                  |            |      |                                |              |

## Bilag 4.1

### Eftersyn: Afvanding - Nedløbsbrønde



**TEKNIK OG MILJØ**  
Aarhus Kommune

|   |   |  |                              |
|---|---|--|------------------------------|
| Vejnavn   | Agernvej 45-97  |  |                              |
| Vejnr.  | 7510072-3   |  |                              |
| Start ved   | Agernvej  |  |                              |
| <b>Egnethed for nedklassificering:</b>                              |   |  |                              |
| Kan tilstanden af alle elementer placeres i kategori (a) eller (b): |   |  |                              |
|   | <input checked="" type="checkbox"/> Ja  | <input type="checkbox"/> Nej   |                              |
| Er der konstateret trafikfarlige forhold:                           |   |  |                              |
|   | <input type="checkbox"/> Ja   | <input checked="" type="checkbox"/> Nej  |                              |
| <b>Påtænkte udbedringsarbejder:</b>                                 |   |  |                              |
|   |   |  |                              |
| <b>Besigtigelse</b>   | <b>Dato:</b>  | <u>16/01/2020</u>  | <b>Initialer:</b> <u>JPP</u> |
| Besigtigelsesform   | Visuel  | X  | Foto                         |
|   |   |  | Videoptagelse                |
|   |   |  | Andet _____                  |
| <b>Beskrivelse af type , dimension, beliggenhed og omfang:</b>      |   |  |                              |
| Årstal for etablering: <u>Ukendt</u>                                |   |  |                              |
| (Evt henvisning til tegning/bilag)                                  |   |  |                              |
| <b>Tilstand:</b>  |   |  |                              |
|   | <b>Materiale:</b>   | <b>Tilstand(1):</b>  | <b>Bemærkning:</b>           |
| Rist  |   | <input checked="" type="checkbox"/> (a) God, som ny<br><input type="checkbox"/> (b) Mindre god, men funktionsduelig<br><input type="checkbox"/> (c) Dårlig, ikke funktionsduelig |                              |
| Brønddel  | <input checked="" type="checkbox"/> Plast<br><input type="checkbox"/> Beton<br><input type="checkbox"/> Andet | <input checked="" type="checkbox"/> (a) God, som ny<br><input type="checkbox"/> (b) Mindre god, men funktionsduelig<br><input type="checkbox"/> (c) Dårlig, ikke funktionsduelig |                              |
| <b>Noter:</b>   |   |  |                              |
|   |   |  |                              |



## Bilag 4.2

### Eftersyn: Afvanding - Stikledninger



**TEKNIK OG MILJØ**  
Aarhus Kommune

|  |   |  |                              |
|--|---|--|------------------------------|
| Vejnavn  | Agernvej 45-97                            |  |                              |
| Vejnr.   | 7510072-3                                 |  |                              |
| Start ved  | Agernvej                                  |  |                              |
| <b>Egnethed for nedklassificering:</b>                                       |   |  |                              |
| Kan tilstanden af alle elementer placeres i kategori (a) eller (b):          |   |  |                              |
|  | <input checked="" type="checkbox"/> Ja    | <input type="checkbox"/> Nej                                 |                              |
| Er der konstateret trafikfarlige forhold:                                    |   |  |                              |
|  | <input type="checkbox"/> Ja               | <input checked="" type="checkbox"/> Nej                      |                              |
| <b>Påtænkte udbedringsarbejder:</b>  |   |  |                              |
|  |   |  |                              |
| <b>Besigtigelse</b>  | <b>Dato:</b>                              | <u>16/01/2020</u>  | <b>Initialer:</b> <u>JPP</u> |
| Besigtigelsesform  | Visuel                                    | X  | Foto                         |
|  |   |  | Videoptagelse                |
|  |   |  | Andet _____                  |
| <b>Beskrivelse af type , dimension, beliggenhed og omfang:</b>               |   |  |                              |
| Årstal for etablering: <u>Ukendt</u>   |   |  |                              |
| (Evt henvisning til tegning/bilag)   |   |  |                              |
| <b>Tilstand:</b>   |   |  |                              |
|  | <b>Materiale:</b>                         | <b>Tilstand(1):</b>  | <b>Bemærkning:</b>           |
| Stikledning  | <input checked="" type="checkbox"/> Plast | <input type="checkbox"/> (a) God, som ny                     |                              |
|  | <input type="checkbox"/> Beton            | <input type="checkbox"/> (b) Mindre god, men funktionsduelig |                              |
|  | <input type="checkbox"/> Andet            | <input type="checkbox"/> (c) Dårlig, ikke funktionsduelig    |                              |
| Drænledning  | <input type="checkbox"/> Plast            | <input type="checkbox"/> (a) God, som ny                     |                              |
|  | <input type="checkbox"/> Beton            | <input type="checkbox"/> (b) Mindre god, men funktionsduelig |                              |
|  | <input type="checkbox"/> Andet            | <input type="checkbox"/> (c) Dårlig, ikke funktionsduelig    |                              |
| <b>Noter:</b>  |   |  |                              |
| Afvandesoverfladevand fra tilstødende ejendomme til grøft, trug eller rabat: |   |  |                              |
|  | <input type="checkbox"/> Ja               | <input checked="" type="checkbox"/> Nej                      |                              |

## Bilag 4.3

### Eftersyn: Afvanding - rabatter og grøfter



**TEKNIK OG MILJØ**  
Aarhus Kommune

|   |                             |   |                              |
|---|-----------------------------|---|------------------------------|
| <b>Vejnavn</b>  | Agernvej 45-97              |   |                              |
| <b>Vejnr.</b>   | 7510072-3                   |   |                              |
| <b>Start ved</b>  | Agernvej                    |   |                              |
| <b>Egnethed for nedklassificering:</b>                              |                             |   |                              |
| Kan tilstanden af alle elementer placeres i kategori (a) eller (b): |                             |   |                              |
|   | <input type="checkbox"/> Ja | <input type="checkbox"/> Nej  |                              |
| Er der konstateret trafikfarlige forhold:                           |                             |   |                              |
|   | <input type="checkbox"/> Ja | <input type="checkbox"/> Nej  |                              |
| <b>Påtænkte udbedringsarbejder:</b>                                 |                             |   |                              |
|   |                             |   |                              |
| <b>Besigtigelse</b>   | <b>Dato:</b>                | <u>16/01/2020</u>   | <b>Initialer:</b> <u>JPP</u> |
| Besigtigelsesform   | Visuel                      | Foto  | Videoptagelse    Andet _____ |
| <b>Beskrivelse af type , dimension, beliggenhed og omfang:</b>      |                             |   |                              |
| Årstal for etablering: _____  |                             |   |                              |
| (Evt henvisning til tegning/bilag)                                  |                             |   |                              |
| <b>Tilstand:</b>  |                             |   |                              |
|   | <b>Materiale:</b>           | <b>Tilstand(1):</b>   | <b>Bemærkning:</b>           |
| Rabat/trug:   |                             | <input type="checkbox"/> (a) God, som ny<br><input type="checkbox"/> (b) Mindre god, men funktionsduelig<br><input type="checkbox"/> (c) Dårlig, ikke funktionsduelig |                              |
| Grøft:  |                             | <input type="checkbox"/> (a) God, som ny<br><input type="checkbox"/> (b) Mindre god, men funktionsduelig<br><input type="checkbox"/> (c) Dårlig, ikke funktionsduelig |                              |
| <b>Noter:</b>   |                             |   |                              |
| Ingen Rabbatter og grøfter  |                             |   |                              |

## Bilag 6

### Eftersyn: Vejens udstyr



**TEKNIK OG MILJØ**  
Aarhus Kommune

|   |                             |                              |                              |
|---|-----------------------------|------------------------------|------------------------------|
| <b>Vejnavn</b>  | Agervej 45-97               |                              |                              |
| <b>Vejnr.</b>   | 7510072-3                   |                              |                              |
| <b>Start ved</b>  | Agervej                     |                              |                              |
| <b>Egnethed for nedklassificering:</b>                              |                             |                              |                              |
| Kan tilstanden af alle elementer placeres i kategori (a) eller (b): |                             |                              |                              |
|   | <input type="checkbox"/> Ja | <input type="checkbox"/> Nej |                              |
| Er der konstateret trafikfarlige forhold:                           |                             |                              |                              |
|   | <input type="checkbox"/> Ja | <input type="checkbox"/> Nej |                              |
| <b>Påtænkte udbedningsarbejder:</b>                                 |                             |                              |                              |
|   |                             |                              |                              |
| <b>Besigtigelse</b>   | <b>Dato:</b>                | <u>16/01/2020</u>            | <b>Initialer:</b> <u>JPP</u> |
| Besigtigelsesform   | Visuel                      | X                            | Foto                         |
|   |                             |                              | Videoptagelse                |
|   |                             |                              | Andet _____                  |
| <b>Beskrivelse af element:</b>                                      |                             |                              |                              |
| Årstal for etablering: _____  |                             |                              |                              |
| (Evt henvisning til tegning/bilag)                                  |                             |                              |                              |
| <b>Tilstand:</b>  |                             |                              |                              |
|   |                             | <b>Omfang (%):</b>           | <b>Bemærkning:</b>           |
| <input checked="" type="checkbox"/> (a) God, som ny                 |                             | <u>100</u>                   | _____                        |
| <input type="checkbox"/> (b) Mindre god, men funktionsduelig        |                             | _____                        | _____                        |
| <input type="checkbox"/> (c) Dårlig, ikke funktionsduelig           |                             | _____                        | _____                        |
| <b>Noter:</b>   |                             |                              |                              |
|   |                             |                              |                              |