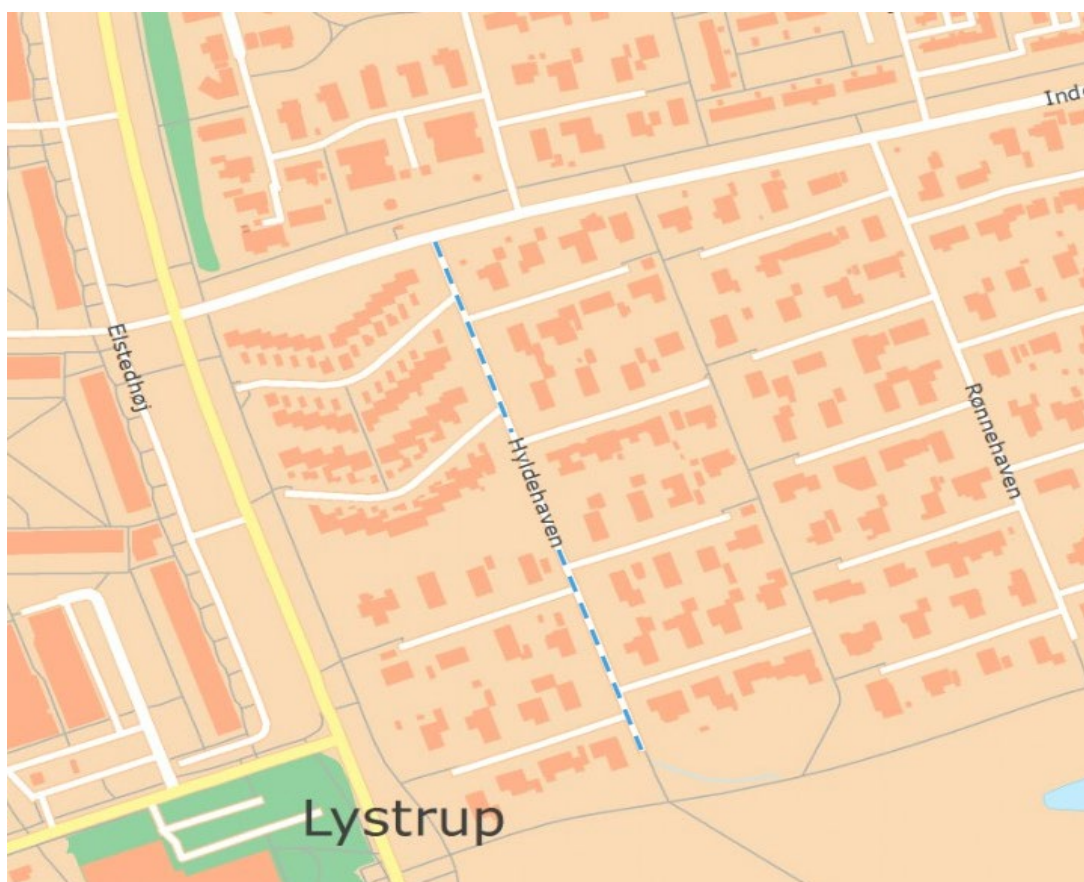


Tilstandsrapporter

Hyldehaven



TEKNIK OG MILJØ
Aarhus Kommune



Tilstandsrapport



TEKNIK OG MILJØ
Aarhus Kommune

Udarbejdet i henhold til :

<https://www.aarhus.dk/media/12106/saadan-belyses-vejens-tilstand.pdf>

Vejnavn	Hyldehaven		
Vejnr.	7513561		
Start ved	Indelukket		
Beskrivelse af vejanlægget	Ældre vejanlæg med Kantsten og rabat i begge vejsider. Slidlag fra 2016		
Resultat	Kan vejanlægget nedklassificeres i dets nuværende stand:	<input type="checkbox"/> Ja	<input checked="" type="checkbox"/> Nej
	Er der konstateret trafikfarlige forhold:	<input type="checkbox"/> Ja	<input checked="" type="checkbox"/> Nej
	Evt. andre forhold, som må udbedres før nedklassificering	<input type="checkbox"/> Ja	<input checked="" type="checkbox"/> Nej
Noter	Retablering efter ledningsgrave - er der løbende sager:	<input type="checkbox"/> Ja	<input checked="" type="checkbox"/> Nej
	<i>Oplysninger om konstaterede trafikfarlige forhold eller andre forhold, som må udbedres før nedklassificering, og forventet tidspunkt for istandsættelse.</i> Ved sidevej nr. 33-47 har en asfaltfræser ædt en del af kantstenen. Skal udskiftes.		
	Dato	19-05-2020	
			SWECO 
		_____	Underskrift
	Dato		
		_____	Underskrift

Bilag 1.1



TEKNIK OG MILJØ
Aarhus Kommune

Vejnavn	Hyldehaven						
Vejnr.	7513561						
Start ved	Indelukket						
Kørebane:							
<input checked="" type="checkbox"/>	Bituminøs belægning:	Egnet for nedklassificering:	Ja	X	Nej	Bilag 2	
<input type="checkbox"/>	Sten- og flisebelægning:	Egnet for nedklassificering:	Ja		Nej	Bilag 3	
<input type="checkbox"/>	Grusbelægning:	Istandsættelse jf. vejreglen for vedligehold af færdselsarealet					
Fortove / kantsten:							
<input type="checkbox"/>	Bituminøs belægning:	Egnet for nedklassificering:	Ja		Nej	Bilag 2	
<input checked="" type="checkbox"/>	Sten- og flisebelægning:	Egnet for nedklassificering:	Ja		Nej	X	Bilag 3
<input type="checkbox"/>	Grusbelægning:	Istandsættelse jf. vejreglen for vedligehold af færdselsarealet					
Afvanding							
<input checked="" type="checkbox"/>	Brønde	Egnet for nedklassificering:	Ja	X	Nej	Bilag 4.1	
<input checked="" type="checkbox"/>	Ledninger	Egnet for nedklassificering:	Ja	X	Nej	Bilag 4.2	
<input checked="" type="checkbox"/>	Rabat/trug og grøft	Egnet for nedklassificering:	Ja	X	Nej	Bilag 4.3	
Vejens udstyr							
<input checked="" type="checkbox"/>	Autoværn, skilte, kørebaneafmærkning, små bygværker mv.	Egnet for nedklassificering:	Ja	X	Nej	Bilag 6	
Øvrige forhold							
<input checked="" type="checkbox"/>	Bevoksning m.v.:	Er bevoksningen til fare eller gene for færdslen:	Ja		Nej	X	

Bilag 2

Eftersyn: Bituminøse belægninger



TEKNIK OG MILJØ
Aarhus Kommune

Vejnavn	Hyldehaven		
Vejnr.	7513561		
Start ved	Indelukket		
Egnethed for nedklassificering:			
Beregnet restlevetid efter udbedring af slaghuller og afskalninger:		82,14 %	
Er den beregnede restlevetid efter udbedring af slaghuller og afskalninger større end 25 % af den teoretiske, tekniske levetid:		<input checked="" type="checkbox"/> Ja	<input type="checkbox"/> Nej
Er der konstateret trafikfarlige forhold:		<input type="checkbox"/> Ja	<input checked="" type="checkbox"/> Nej
Påtænkte udbedringsarbejder: (Afskalninger og slaghuller skal altid udbedres inden aflevering)			
Besigtigelse Dato: <u>04-03-2020</u> Initialer: <u>JPP</u>			
Besigtigelsesform	Visuel	X	Foto Videoptagelse
Beskrivelse af type, beliggenhed og omfang:			
Vejens længde:	<u>322</u> meter		
Vejens areal:	<u>2000</u> kvadratmeter		
År for udlægning af slidlag (hvis kendt):	<u>2016</u>		
(Evt henvisning til tegning/bilag)			
Klassificering i henhold til trafikbelastning:			
Trafikklasse	T1		
T0 =	Fortove og cykelstier		
T1 =	Mindre end 1 lastbil på vejen pr. døgn		
T2 let =	1 - 10 lastbiler på vejen pr. døgn		
T2 tung =	1 - 10 lastbiler på vejen pr. døgn		

Bilag 2.1

Vurderingsskema: asfaltbelægning



TEKNIK OG MILJØ
Aarhus Kommune

	Hyldehaven				
Vejnavn	Vejnr.	7513561			
Start ved	Indelukket				
Areal	2000	m2.			
Vejlængde	322	m.			%
Trafikklasse	T1		Levetid ny	28	år.
			Levetid nu	23,0	år.
			Levetid efter udbedring af afskal. Og slaghuller	23,0	år.
					82,1
					82,1
Skadestype	Bedømmelse				
	Hvad registreres	Skadens omfang		Skades- faktor	Skadesgrad (4)
		Abs. Mål	%		
Langsgående revner	Samlet længde af langsgående revner bredere end 0.5 cm	0	m.	0,0	2
					af vejens længde
Samlingsrevner	Samlet længde af revner (bredere end 0.5 cm) der optræder i asfaltsamlinger	0	m.	0,0	1,5
					af vejens længde
Krakeleringer	Samlet areal af krakelerede områder	0	m2.	0,0	14
					af vejens areal
Afskalninger	Samlet areal af afskalninger	0	m2.	0,0	18
					af vejens areal
Slaghuller	Samlet areal af Slaghuller	0	m2.	0,0	30
					af vejens areal
Lunker og sætninger (1)	Samlet areal af områder med lunke og sætninger, der har en dybde på 2 cm eller mere	0	m2.	0,0	17
					af vejens areal
Sporkøring (2)	Samlet længde af sporkøring med en dybde på 2 cm eller mere	0	m.	0,0	1
					af vejens længde
Udtørring (stentab)	Udtørring >= 70 % eller omfattende stentab	0	m2.	0,0	5
					af vejens areal
Lapper - pletvise	Samlet areal af lapper	0	m2.	0,0	8
					af vejens areal
Andre Lapper (3)	Samlet areal af lapper	0	m2.	0,0	1
					af vejens areal
	Skadessum total (5)				0,00
	Skadessum efter udbedring af slaghuller og afskalninger (6)				0,00

Bilag 3.1

Vurderingsskema: Sten- og flisebelægninger



TEKNIK OG MILJØ
Aarhus Kommune

Vejnavn	Hyldehaven				
Vejnr.	7513561				
Start ved	Indelukket				
Besigtigelse	Dato:	04-03-2020		Initialer:	JPP
Besigtigelsesform	Visuel	X	Foto	Videoptagelse	Andet _____
Skadestyper	Bedømmelse (1)			Krav	Bemærkninger
	Alvorlighed	Omfang			
		Abs. Mål	%		
Kanter	Kant > 3 cm	m	0	Må ikke forekomme	
Lunker og sætninger	Dybde > 4 cm	m ²	0	Max 10 %	
Knækkede fliser	Alle	Stk	0	Max 25 %	
Afskalninger	Alle	Stk	0	Max 10 %	
Manglende sten og fliser	Alle	Stk	0	Må ikke forekomme	
Manglende fugemateriale	Dybde > 2 cm	m ²	0	Max 2 %	
Defekte kantsten (2)	Skadestype 1	Stk	1	0,078	Må ikke forekomme
Ujævnt kantstensforløb (3)	Vertikalt > 2 cm Horisontalt > 5 cm	m	0	Må ikke forekomme	
Ujævnt kantstensforløb (4)	Bortledning af vand til riste	m	0	Ingen opstuvning over kantsten	
Skader ved riste, dæksler o.l.	Alle	Stk	0	Skal kunne afvande	
Noter:					
Trafikklasse	T0				
T0 =	Fortove og cykelstier				

Bilag 4.1

Eftersyn: Afvanding - Nedløbsbrønde



TEKNIK OG MILJØ
Aarhus Kommune

Vejnavn	Hyldehaven		
Vejnr.	7513561		
Start ved	Indelukket		
Egnethed for nedklassificering:			
Kan tilstanden af alle elementer placeres i kategori (a) eller (b):			
	<input checked="" type="checkbox"/> Ja	<input type="checkbox"/> Nej	
Er der konstateret trafikfarlige forhold:			
	<input type="checkbox"/> Ja	<input checked="" type="checkbox"/> Nej	
Påtænkte udbedringsarbejder:			
Besigtigelse	Dato:	<u>04-03-2020</u>	Initialer: <u>JPP</u>
Besigtigelsesform	Visuel	X Foto	Videoptagelse Andet _____
Beskrivelse af type , dimension, beliggenhed og omfang:			
Årstal for etablering: <u>Ukendt</u>			
(Evt henvisning til tegning/bilag)			
Tilstand:			
	Materiale:	Tilstand(1):	Bemærkning:
Rist		<input checked="" type="checkbox"/> (a) God, som ny <input type="checkbox"/> (b) Mindre god, men funktionsduelig <input type="checkbox"/> (c) Dårlig, ikke funktionsduelig	
Brønddel	<input type="checkbox"/> Plast <input checked="" type="checkbox"/> Beton <input type="checkbox"/> Andet	<input checked="" type="checkbox"/> (a) God, som ny <input type="checkbox"/> (b) Mindre god, men funktionsduelig <input type="checkbox"/> (c) Dårlig, ikke funktionsduelig	
Noter:			

Bilag 4.2

Eftersyn: Afvanding - Stikledninger



TEKNIK OG MILJØ
Aarhus Kommune

Vejnavn	Hyldehaven		
Vejnr.	7513561		
Start ved	Indelukket		
Egnethed for nedklassificering:			
Kan tilstanden af alle elementer placeres i kategori (a) eller (b):			
	<input checked="" type="checkbox"/> Ja	<input type="checkbox"/> Nej	
Er der konstateret trafikfarlige forhold:			
	<input type="checkbox"/> Ja	<input checked="" type="checkbox"/> Nej	
Påtænkte udbedringsarbejder:			
Besigtigelse	Dato:	<u>04-03-2020</u>	Initialer: <u>JPP</u>
Besigtigelsesform	Visuel	X	Foto
			Videoptagelse
			Andet _____
Beskrivelse af type , dimension, beliggenhed og omfang:			
Årstal for etablering: <u>Ukendt</u>			
(Evt henvisning til tegning/bilag)			
Tilstand:			
	Materiale:	Tilstand(1):	Bemærkning:
Stikledning	<input type="checkbox"/> Plast	<input checked="" type="checkbox"/> (a) God, som ny	
	<input checked="" type="checkbox"/> Beton	<input type="checkbox"/> (b) Mindre god, men funktionsduelig	
	<input type="checkbox"/> Andet	<input type="checkbox"/> (c) Dårlig, ikke funktionsduelig	
Drænledning	<input type="checkbox"/> Plast	<input type="checkbox"/> (a) God, som ny	
	<input type="checkbox"/> Beton	<input type="checkbox"/> (b) Mindre god, men funktionsduelig	
	<input type="checkbox"/> Andet	<input type="checkbox"/> (c) Dårlig, ikke funktionsduelig	
Noter:			
Afvandesoverfladevand fra tilstødende ejendomme til grøft, trug eller rabat: <input type="checkbox"/> Ja <input checked="" type="checkbox"/> Nej			

Bilag 4.3

Eftersyn: Afvanding - rabatter og grøfter



TEKNIK OG MILJØ
Aarhus Kommune

Vejnavn	Hyldehaven		
Vejnr.	7513561		
Start ved	Indelukket		
Egnethed for nedklassificering:			
Kan tilstanden af alle elementer placeres i kategori (a) eller (b):			
	<input checked="" type="checkbox"/> Ja	<input type="checkbox"/> Nej	
Er der konstateret trafikfarlige forhold:			
	<input type="checkbox"/> Ja	<input checked="" type="checkbox"/> Nej	
Påtænkte udbedringsarbejder:			
Besigtigelse	Dato:	<u>04-03-2020</u>	Initialer: <u>JPP</u>
Besigtigelsesform	Visuel	Foto	Videoptagelse Andet _____
Beskrivelse af type , dimension, beliggenhed og omfang:			
Årstal for etablering: <u>Ukendt</u>			
(Evt henvisning til tegning/bilag)			
Tilstand:			
	Materiale:	Tilstand(1):	Bemærkning:
Rabat/trug:		<input checked="" type="checkbox"/> (a) God, som ny <input type="checkbox"/> (b) Mindre god, men funktionsduelig <input type="checkbox"/> (c) Dårlig, ikke funktionsduelig	
Grøft:		<input type="checkbox"/> (a) God, som ny <input type="checkbox"/> (b) Mindre god, men funktionsduelig <input type="checkbox"/> (c) Dårlig, ikke funktionsduelig	
Noter:			

Bilag 6

Eftersyn: Vejens udstyr



TEKNIK OG MILJØ
Aarhus Kommune

Vejnavn	Hyldehaven				
Vejnr.	7513561				
Start ved	Indelukket				
Egnethed for nedklassificering:					
Kan tilstanden af alle elementer placeres i kategori (a) eller (b):					
	<input checked="" type="checkbox"/> Ja	<input type="checkbox"/> Nej			
Er der konstateret trafikfarlige forhold:					
	<input type="checkbox"/> Ja	<input checked="" type="checkbox"/> Nej			
Påtænkte udbedringsarbejder:					
Besigtigelse	Dato:	<u>04-03-2020</u>	Initialer: <u>JPP</u>		
Besigtigelsesform	Visuel	X	Foto	Videoptagelse	Andet _____
Beskrivelse af element:					
Årstal for etablering: <u>Ukendt</u>					
(Evt henvisning til tegning/bilag)					
Tilstand:					
<input checked="" type="checkbox"/> (a) God, som ny	Omfang (%):	<u>100</u>	Bemærkning:		
<input type="checkbox"/> (b) Mindre god, men funktionsduelig	_____	_____	_____		
<input type="checkbox"/> (c) Dårlig, ikke funktionsduelig	_____	_____	_____		
Noter:					