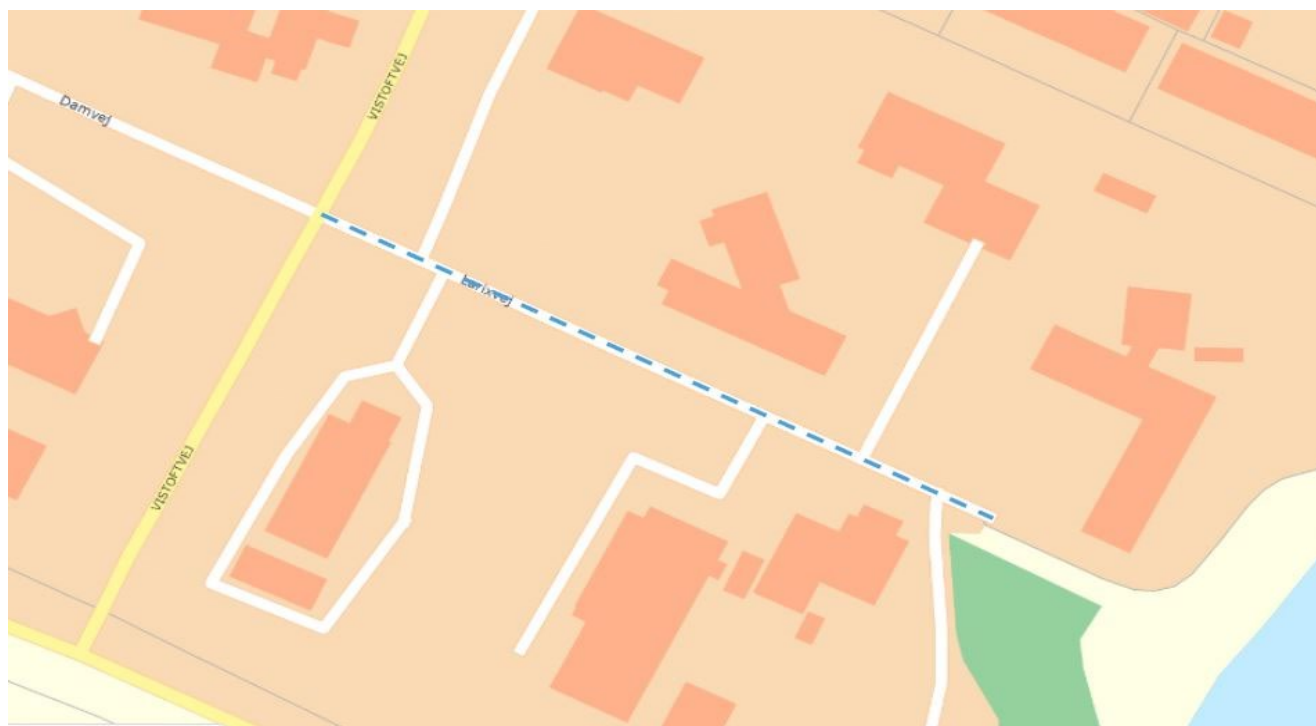


Tilstandsrapporter

Larixvej



TEKNIK OG MILJØ
Aarhus Kommune



Tilstandsrapport



TEKNIK OG MILJØ
Aarhus Kommune

Udarbejdet i henhold til :

<https://www.aarhus.dk/media/12106/saadan-belyses-vejens-tilstand.pdf>

Vejnavn	Larixvej
Vejnr.	7514833,00
Start ved	Vistoftvej
Beskrivelse af vejanlægget	Vejanlæg med ny belægning fra 2018. Nye kantsten og fortov i højre side. kantsten i venstre side med rabat. Ny
Resultat	Kan vejanlægget nedklassificeres i dets nuværende stand: <input type="checkbox"/> Ja <input checked="" type="checkbox"/> Nej Er der konstateret trafikfarlige forhold: <input checked="" type="checkbox"/> Ja <input type="checkbox"/> Nej Evt. andre forhold, som må udbedres før nedklassificering <input type="checkbox"/> Ja <input checked="" type="checkbox"/> Nej
Noter	Retablering efter ledningsgrave - er der løbende sager: <input type="checkbox"/> Ja <input type="checkbox"/> Nej <i>Oplysninger om konstaterede trafikfarlige forhold eller andre forhold, som må udbedres før nedklassificering, og forventet tidspunkt for istandsættelse.</i> 2 riste ud for nr. 3 skal reguleres. Rist i vendeplads for enden af vejen bør vendes. Ligger for dybt. Aarhus Kommunes bemærkninger: Sten og flisebelægninger <i>Alle knækkede fliser er udskiftet.</i> Afvanding - nedløbsbrønde <i>2 riste ud for nr. 3 er reguleret. Rist i vendeplads for enden af vejen er vendt.</i>
	ligger for dybt og skal vendes 08-04-2020  <hr/> Underskrift SWECO 
	Dato 00-01-1900 <hr/> Underskrift

Vejnavn	Larixvej
Vejnr.	7514833,00
Start ved	Vistoftvej

Belægninger

Afkrydses i Ja eller nej

Kørebane:

- | | | | | | |
|-------------------------------------|--------------------------|---|----|----------|-----|
| <input checked="" type="checkbox"/> | Bituminøs belægning: | Egnet for nedklassificering: | Ja | X | Nej |
| <input type="checkbox"/> | Sten- og flisebelægning: | Egnet for nedklassificering: | Ja | | Nej |
| <input type="checkbox"/> | Grusbelægning: | Istandsættelse jf. vejreglen for vedligehold af færdselsarealet | | | |

Fortove / kantsten:

- | | | | | | |
|-------------------------------------|--------------------------|---|----|----------|-----|
| <input type="checkbox"/> | Bituminøs belægning: | Egnet for nedklassificering: | Ja | | Nej |
| <input checked="" type="checkbox"/> | Sten- og flisebelægning: | Egnet for nedklassificering: | Ja | X | Nej |
| <input type="checkbox"/> | Grusbelægning: | Istandsættelse jf. vejreglen for vedligehold af færdselsarealet | | | |

Afvanding

- | | | | | | | |
|-------------------------------------|---------------------|------------------------------|----|----------|-----|----------|
| <input checked="" type="checkbox"/> | Brønde | Egnet for nedklassificering: | Ja | | Nej | X |
| <input checked="" type="checkbox"/> | Ledninger | Egnet for nedklassificering: | Ja | X | Nej | |
| <input checked="" type="checkbox"/> | Rabat/trug og grøft | Egnet for nedklassificering: | Ja | X | Nej | |

Vejens udstyr

- | | | | | | | |
|-------------------------------------|---|------------------------------|----|----------|-----|--|
| <input checked="" type="checkbox"/> | Autoværn, skilte, kørebaneafmærkning, små bygværker mv. | | | | | |
| <input type="checkbox"/> | | Egnet for nedklassificering: | Ja | X | Nej | |

Øvrige forhold

- | | | | | | |
|--------------------------|------------------|---|----|--|-----|
| <input type="checkbox"/> | Bevoksning m.v.: | Er bevoksningen til fare eller gene for færdslen: | Ja | | Nej |
|--------------------------|------------------|---|----|--|-----|

Bilag 2

Eftersyn: Bituminøse belægninger



TEKNIK OG MILJØ
Aarhus Kommune

Vejnavn	Larixvej		
Vejnr.	Vistoftvej		
Start ved	Vistoftvej		
Egnethed for nedklassificering:			
Beregnet restlevetid efter udbedring af slaghuller og afskalninger:		71,45 %	
Er den beregnede restlevetid efter udbedring af slaghuller og afskalninger større end 25 % af den teoretiske, tekniske levetid:		<input checked="" type="checkbox"/> Ja	<input type="checkbox"/> Nej
Er der konstateret trafikfarlige forhold:		<input type="checkbox"/> Ja	<input checked="" type="checkbox"/> Nej
Påtænkte udbedringsarbejder: (Afskalninger og slaghuller skal altid udbedres inden aflevering)			
Besigtigelse	Dato:	<u>04-03-2020</u>	Initialer: <u>JPP</u>
Besigtigelsesform	Visuel	X Foto	Videoptagelse
Beskrivelse af type, beliggenhed og omfang:			
Vejens længde:	<u>130</u> meter		
Vejens areal:	<u>936</u> kvadratmeter		
År for udlægning af slidlag (hvis kendt):	<u>2018</u>		
(Evt henvisning til tegning/bilag)			
Klassificering i henhold til trafikbelastning:			
Trafikklasse	0		
T0 =	Fortove og cykelstier		
T1 =	Mindre end 1 lastbil på vejen pr. døgn		
T2 let =	1 - 10 lastbiler på vejen pr. døgn		
T2 tung =	1 - 10 lastbiler på vejen pr. døgn		

			Fra - til			
Vejnavn	Larixvej					
Vejnr.	7514833		Sweco nr.	7514833		
Station 0	Vistoftvej					
Areal	936	m2.				
Vejlængde	130	m.				
Trafikklasse	T2 let		Levetid ny	28	år.	
			Levetid nu	20,0	år.	71,5
			Levetid efter udbedring af afskal. Og slaghuller	20,0	år.	71,5
Skadestype	Bedømmelse					
	Hvad registreres		Skadens omfang		Skades- faktor	Skadesgrad (4)
			Abs. Mål	%		
Langsgående revner	Samlet længde af langsgående revner bredere end 0.5 cm	11	m.	8,5	2	16,92
				af vejens længde		
Samlingsrevner	Samlet længde af revner (bredere end 0.5 cm) der optræder i	0	m.	0,0	1,5	0,00
	asfaltsamlinger			af vejens længde		
Krakeleringer	Samlet areal af krakelerede områder	0	m2.	0,0	14	0,00
				af vejens areal		
Afskalninger	Samlet areal af afskalninger	0	m2.	0,0	18	0,00
				af vejens areal		
Slaghuller	Samlet areal af Slaghuller	0	m2.	0,0	30	0,00
				af vejens areal		
Lunker og sætninger (1)	Samlet areal af områder med lunke og sætninger, der har en dybde på 2 cm eller mere	2	m2.	0,2	17	3,63
				af vejens areal		
Sporkøring (2)	Samlet længde af sporkøring med en dybde på 2 cm eller mere	0	m.	0,0	1	
				af vejens længde		
Udtørring (stentab)	Udtørring >= 70 % eller omfattende stentab	0	m2.	0,0	5	0,00
				af vejens areal		
Lapper - pletvise	Samlet areal af lapper	12	m2.	1,3	8	10,26
				af vejens areal		
Andre Lapper (3)	Samlet areal af lapper	0	m2.	0,0	1	0,00
				af vejens areal		
	Skadessum total (5)					30,81
	Skadessum efter udbedring af slaghuller og afskalninger (6)					30,81

Bilag 3

Eftersyn: Sten - og flisebelægninger



TEKNIK OG MILJØ
Aarhus Kommune

Vejnavn	Larixvej		
Vejnr.	7514833		
Start ved	Vistoftvej		
Egnethed for nedklassificering:			
Overholder tilstanden af alle elementer de anførte krav: <input checked="" type="checkbox"/> Ja <input type="checkbox"/> Nej			
Er der konstateret trafikfarlige forhold: <input type="checkbox"/> Ja <input checked="" type="checkbox"/> Nej			
Påtænkte udbedringsarbejder: (Afskalninger og slaghuller skal altid udbedres inden aflevering) Aarhus Kommunes bemærkninger: Alle knækkede fliser er udskiftet.			
Besigtigelse	Dato:	<u>04-03-2020</u>	Initialer: <u>JPP</u>
Besigtigelsesform	Visuel <input checked="" type="checkbox"/>	Foto <input type="checkbox"/>	Videoptagelse <input type="checkbox"/> Andet <input type="checkbox"/>
Beskrivelse af type, beliggenhed og omfang:			
	Sider m fortov/kantsten	Rækker fliser	
Fortovslængde:	1 <u>130</u> meter	Antal fliser	2 520 Stk.
Fortovsareal:	<u>260</u> m2.		
Kantstenslængde:	1 <u>130</u> meter	Antal kantsten	260 Stk.
Antal nedløbsriste:	<u>8</u>		
År for Etablering (hvis kendt):	<u>2018</u>		
(Evt henvisning til tegning/bilag)			
Klassificering i henhold til trafikbelastning:			
Trafikklasse	T0		
T0 =	Fortove og cykelstier		
T1 =	Mindre end 1 lastbil på vejen pr. døgn		
T2 let =	1 - 10 lastbiler på vejen pr. døgn		
T2 tung =	1 - 10 lastbiler på vejen pr. døgn		

Bilag 3.1

Vurderingsskema: Sten- og flisebelægninger



TEKNIK OG MILJØ
Aarhus Kommune

Vejnavn	Larixvej				
Vejnr.	7514833,00				
Start ved	Vistoftvej				
Besigtigelse	Dato:	04-03-2020		Initialer:	JPP
Besigtigelsesform	Visuel	X	Foto	Videoptagelse	Andet _____
Skadestyper	Bedømmelse (1)				Bemærkninger
	Alvorlighed	Omfang		Krav	
		Abs. Mål	%		
Kanter	Kant > 3 cm	m	0	Må ikke forekomme	
Lunker og sætninger	Dybde > 4 cm	m ²	0	Max 10 %	
Knækkede fliser	Alle	Stk	10 1,923	Max 25 %	
Afskalninger	Alle	Stk	0	Max 10 %	
Manglende sten og fliser	Alle	Stk	0	Må ikke forekomme	
Manglende fugemateriale	Dybde > 2 cm	m ²	0	Max 2 %	
Defekte kantsten (2)	Skadestype 1	Stk	0	Må ikke forekomme	
Ujævnt kantstensforløb (3)	Vertikalt > 2 cm Horisontalt > 5 cm	m	0	Må ikke forekomme	
Ujævnt kantstensforløb (4)	Bortledning af vand til riste	m	0	Ingen opstuvning over kantsten	
Skader ved riste, dæksler o.l.	Alle	Stk	0	Skal kunne afvande	
Noter:	Alle knækkede fliser er udskiftet.				
Trafikklasse	T0				
T0 =	Fortove og cykelstier				

Bilag 4.1

Eftersyn: Afvanding - Nedløbsbrønde



TEKNIK OG MILJØ
Aarhus Kommune

Vejnavn	Larixvej		
Vejnr.	7514833		
Start ved	Vistoftvej		
Egnethed for nedklassificering:			
Kan tilstanden af alle elementer placeres i kategori (a) eller (b):			
	<input type="checkbox"/> Ja	<input checked="" type="checkbox"/> Nej	
Er der konstateret trafikfarlige forhold:			
	<input checked="" type="checkbox"/> Ja	<input type="checkbox"/> Nej	
Påtænkte udbedringsarbejder:			
Besigtigelse	Dato:	<u>04-03-2020</u>	Initialer: <u>JPP</u>
Besigtigelsesform	Visuel	X	Foto
			Videoptagelse
			Andet _____
Beskrivelse af type , dimension, beliggenhed og omfang:			
Årstal for etablering: <u>Ukendt</u>			
(Evt henvisning til tegning/bilag)			
Tilstand:			
	Materiale:	Tilstand(1):	Bemærkning:
Rist		<input checked="" type="checkbox"/> (a) God, som ny	
		<input type="checkbox"/> (b) Mindre god, men funktionsduelig	
		<input checked="" type="checkbox"/> (c) Dårlig, ikke funktionsduelig	
Brønddel	<input type="checkbox"/> Plast	<input checked="" type="checkbox"/> (a) God, som ny	
	<input checked="" type="checkbox"/> Beton	<input type="checkbox"/> (b) Mindre god, men funktionsduelig	
	<input type="checkbox"/> Andet	<input type="checkbox"/> (c) Dårlig, ikke funktionsduelig	
Noter:			
2 riste ud for nr. 3 skal reguleres. Rist i vendeplads for enden af vejen bør vendes. Ligger for dybt.			Aarhus
Kommunes bemærkninger: udbedret.			<i>Det er</i>

Bilag 4.2

Eftersyn: Afvanding - Stikledninger



TEKNIK OG MILJØ
Aarhus Kommune

Vejnavn	Larixvej		
Vejnr.	7514833		
Start ved	Vistoftvej		
Egnethed for nedklassificering:			
Kan tilstanden af alle elementer placeres i kategori (a) eller (b):			
	<input checked="" type="checkbox"/> Ja	<input type="checkbox"/> Nej	
Er der konstateret trafikfarlige forhold:			
	<input type="checkbox"/> Ja	<input checked="" type="checkbox"/> Nej	
Påtænkte udbedringsarbejder:			
Besigtigelse	Dato:	<u>04-03-2020</u>	Initialer: <u>JPP</u>
Besigtigelsesform	Visuel	X	Foto
			Videoptagelse
			Andet _____
Beskrivelse af type , dimension, beliggenhed og omfang:			
Årstal for etablering: <u>Ukendt</u>			
(Evt henvisning til tegning/bilag)			
Tilstand:			
	Materiale:	Tilstand(1):	Bemærkning:
Stikledning	<input type="checkbox"/> Plast	<input checked="" type="checkbox"/> (a) God, som ny	
	<input checked="" type="checkbox"/> Beton	<input type="checkbox"/> (b) Mindre god, men funktionsduelig	
	<input type="checkbox"/> Andet	<input type="checkbox"/> (c) Dårlig, ikke funktionsduelig	
Drænledning	<input type="checkbox"/> Plast	<input type="checkbox"/> (a) God, som ny	
	<input type="checkbox"/> Beton	<input type="checkbox"/> (b) Mindre god, men funktionsduelig	
	<input type="checkbox"/> Andet	<input type="checkbox"/> (c) Dårlig, ikke funktionsduelig	
Noter:			
Afvandesoverfladevand fra tilstødende ejendomme til grøft, trug eller rabat: <input type="checkbox"/> Ja <input type="checkbox"/> Nej			

Bilag 4.3

Eftersyn: Afvanding - rabatter og grøfter



TEKNIK OG MILJØ
Aarhus Kommune

Vejnavn	Larixvej	
Vejnr.	7514833	
Start ved	Vistoftvej	
Egnethed for nedklassificering:		
Kan tilstanden af alle elementer placeres i kategori (a) eller (b):	<input checked="" type="checkbox"/> Ja <input type="checkbox"/> Nej	
Er der konstateret trafikfarlige forhold:	<input type="checkbox"/> Ja <input checked="" type="checkbox"/> Nej	
Påtænkte udbedringsarbejder:		
Besigtigelse	Dato: <u>04-03-2020</u> Initialer: <u>JPP</u>	
Besigtigelsesform	Visuel Foto Videoptagelse Andet _____	
Beskrivelse af type , dimension, beliggenhed og omfang:		
Årstal for etablering: _____		
(Evt henvisning til tegning/bilag)		
Tilstand:		
Materiale:	Tilstand(1):	Bemærkning:
Rabat/trug:	<input checked="" type="checkbox"/> (a) God, som ny <input type="checkbox"/> (b) Mindre god, men funktionsduelig <input type="checkbox"/> (c) Dårlig, ikke funktionsduelig	
Grøft:	<input type="checkbox"/> (a) God, som ny <input type="checkbox"/> (b) Mindre god, men funktionsduelig <input type="checkbox"/> (c) Dårlig, ikke funktionsduelig	
Noter:		

Bilag 6

Eftersyn: Vejens udstyr



TEKNIK OG MILJØ
Aarhus Kommune

Vejnavn	Larixvej	
Vejnr.	7514833	
Start ved	Vistoftvej	
Egnethed for nedklassificering:		
Kan tilstanden af alle elementer placeres i kategori (a) eller (b):	<input checked="" type="checkbox"/> Ja <input type="checkbox"/> Nej	
Er der konstateret trafikfarlige forhold:	<input type="checkbox"/> Ja <input checked="" type="checkbox"/> Nej	
Påtænkte udbedringsarbejder:		
Besigtigelse	Dato: <u>04-03-2020</u> Initialer: <u>JPP</u>	
Besigtigelsesform	Visuel X Foto Videoptagelse Andet _____	
Beskrivelse af element:		
Årstal for etablering:	_____	
(Evt henvisning til tegning/bilag)		
Tilstand:		
<input checked="" type="checkbox"/> (a) God, som ny	Omfang (%): <u>100</u>	Bemærkning: _____
<input type="checkbox"/> (b) Mindre god, men funktionsduelig	_____	_____
<input type="checkbox"/> (c) Dårlig, ikke funktionsduelig	_____	_____
Noter:		