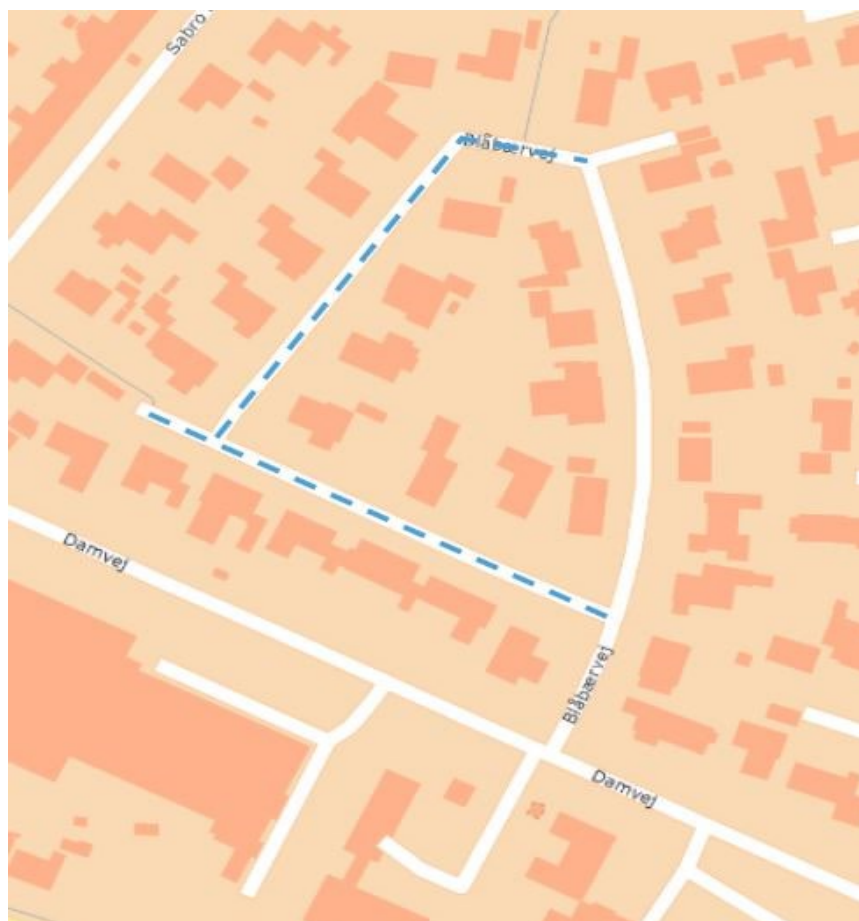


# Tilstandsrapporter

## Blåbærvej sidevej



**TEKNIK OG MILJØ**  
Aarhus Kommune



# Tilstandsrapport



TEKNIK OG MILJØ  
Aarhus Kommune

Udarbejdet i henhold til :

<https://www.aarhus.dk/media/12106/saadan-belyses-vejens-tilstand.pdf>

<b>Vejnavn</b>	Blåbærvej sidevej		
<b>Vejnr.</b>	7510763-2		
<b>Start ved</b>	Blåbærvej		
<b>Beskrivelse af vejanlægget</b>	Ny vejbelægning, samt nye kantsten og fortove i begge vejsider Lidt lunger i starten af vejen ved Damvej.		
<b>Resultat</b>	Kan vejanlægget nedklassificeres i dets nuværende stand:	<input checked="" type="checkbox"/> Ja	<input type="checkbox"/> Nej
	Er der konstateret trafikfarlige forhold:	<input type="checkbox"/> Ja	<input checked="" type="checkbox"/> Nej
	Evt. andre forhold, som må udbedres før nedklassificering	<input type="checkbox"/> Ja	<input checked="" type="checkbox"/> Nej
<b>Noter</b>	Retablering efter ledningsgrave - er der løbende sager:	<input type="checkbox"/> Ja	<input checked="" type="checkbox"/> Nej
	<i>Oplysninger om konstaterede trafikfarlige forhold eller andre forhold, som må udbedres før nedklassificering, og forventet tidspunkt for istandsættelse.</i>		
	Dato	08-04-2020	
			
		<hr/>	
		Underskrift	
			

## Bilag 1.1



**TEKNIK OG MILJØ**  
Aarhus Kommune

<b>Vejnavn</b>	Blåbærvej sidevej
<b>Vejnr.</b>	7510763-2
<b>Start ved</b>	Blåbærvej

### Belægninger

Afkrydses i Ja eller nej

#### Kørebane:

- |                                     |                          |   |    |          |     |         |
|-------------------------------------|--------------------------|---|----|----------|-----|---------|
| <input checked="" type="checkbox"/> | Bituminøs belægning:     | Egnet for nedklassificering:                                    | Ja | <b>X</b> | Nej | Bilag 2 |
| <input type="checkbox"/>            | Sten- og flisebelægning: | Egnet for nedklassificering:                                    | Ja |          | Nej | Bilag 3 |
| <input type="checkbox"/>            | Grusbelægning:           | Istandsættelse jf. vejreglen for vedligehold af færdselsarealet |    |          |     |         |

#### Fortove / kantsten:

- |                                     |                          |   |    |          |     |         |
|-------------------------------------|--------------------------|---|----|----------|-----|---------|
| <input type="checkbox"/>            | Bituminøs belægning:     | Egnet for nedklassificering:                                    | Ja |          | Nej | Bilag 2 |
| <input checked="" type="checkbox"/> | Sten- og flisebelægning: | Egnet for nedklassificering:                                    | Ja | <b>X</b> | Nej | Bilag 3 |
| <input type="checkbox"/>            | Grusbelægning:           | Istandsættelse jf. vejreglen for vedligehold af færdselsarealet |    |          |     |         |

### Afvanding

- |                                     |                     |                              |    |          |     |           |
|-------------------------------------|---------------------|------------------------------|----|----------|-----|-----------|
| <input checked="" type="checkbox"/> | Brønde              | Egnet for nedklassificering: | Ja | <b>X</b> | Nej | Bilag 4.1 |
| <input checked="" type="checkbox"/> | Ledninger           | Egnet for nedklassificering: | Ja | <b>X</b> | Nej | Bilag 4.2 |
| <input type="checkbox"/>            | Rabat/trug og grøft | Egnet for nedklassificering: | Ja |          | Nej | Bilag 4.3 |

### Vejens udstyr

- |                                     |   |                              |    |          |     |         |
|-------------------------------------|---|------------------------------|----|----------|-----|---------|
| <input checked="" type="checkbox"/> | Autoværn, skilte, kørebaneafmærkning, små bygværker mv. |                              |    |          |     |         |
| <input type="checkbox"/>            |   | Egnet for nedklassificering: | Ja | <b>X</b> | Nej | Bilag 6 |

### Øvrige forhold

- |                          |                  |   |    |  |     |  |
|--------------------------|------------------|---|----|--|-----|--|
| <input type="checkbox"/> | Bevoksning m.v.: | Er bevoksningen til fare eller gene for færdslen: | Ja |  | Nej |  |
|--------------------------|------------------|---|----|--|-----|--|

## Bilag 2

### Eftersyn: Bituminøse belægninger



TEKNIK OG MILJØ  
Aarhus Kommune

Vejnavn	Blåbærvej sidevej		
Vejnr.	7510763-2		
Start ved	Blåbærvej		
<b>Egnethed for nedklassificering:</b>			
Beregnet restlevetid efter udbedring af slaghuller og afskalninger:		78,28 %	
Er den beregnede restlevetid efter udbedring af slaghuller og afskalninger større end 25 % af den teoretiske, tekniske levetid:		<input checked="" type="checkbox"/> Ja	<input type="checkbox"/> Nej
Er der konstateret trafikfarlige forhold:		<input type="checkbox"/> Ja	<input checked="" type="checkbox"/> Nej
<b>Påtænkte udbedringsarbejder:</b> (Afskalninger og slaghuller skal altid udbedres inden aflevering)			
Besigtigelse	Dato:	<u>04-03-2020</u>	Initialer: <u>JPP</u>
Besigtigelsesform	Visuel	X	Foto
			Videoptagelse
<b>Beskrivelse af type, beliggenhed og omfang:</b>			
Vejens længde:	<u>249</u> meter		
Vejens areal:	<u>1494</u> kvadratmeter		
År for udlægning af slidlag (hvis kendt):	<u>2018</u>		
(Evt henvisning til tegning/bilag)			
<b>Klassificering i henhold til trafikbelastning:</b>			
Trafikklasse	T1		
T0 =	Fortove og cykelstier		
T1 =	Mindre end 1 lastbil på vejen pr. døgn		
T2 let =	1 - 10 lastbiler på vejen pr. døgn		
T2 tung =	1 - 10 lastbiler på vejen pr. døgn		

## Bilag 2.1

### Vurderingsskema: asfaltbelægning



**TEKNIK OG MILJØ**  
Aarhus Kommune

			Fra - til			
Vejnavn	Blåbærvej sidevej					
Vejnr.	7510763-2		Sweco nr.	7510763-2		
Station 0	Blåbærvej					
Areal	1494	m2.				
Vejlængde	249	m.				
Trafikklasse	T1		Levetid ny	28	år.	
			Levetid nu	21,9	år.	78,3
			Levetid efter udbedring af afskal. Og slaghuller	21,9	år.	78,3
<b>Skadestype</b>	<b>Bedømmelse</b>					
	Hvad registreres		Skadens omfang		Skadesfaktor	Skadesgrad (4)
			Abs. Mål	%		
Langsgående revner	Samlet længde af langsgående revner bredere end 0.5 cm	0,5	m.	0,2	2	0,40
				af vejens længde		
Samlingsrevner	Samlet længde af revner (bredere end 0.5 cm) der optræder i asfaltsamlinger	0	m.	0,0	1,5	0,00
				af vejens længde		
Krakeleringer	Samlet areal af krakelerede områder	0	m2.	0,0	14	0,00
				af vejens areal		
Afskalninger	Samlet areal af afskalninger	0	m2.	0,0	18	0,00
				af vejens areal		
Slaghuller	Samlet areal af Slaghuller	0	m2.	0,0	30	0,00
				af vejens areal		
Lunker og sætninger (1)	Samlet areal af områder med lunke og sætninger, der har en dybde på 2 cm eller mere	0	m2.	0,0	17	0,00
				af vejens areal		
Sporkøring (2)	Samlet længde af sporkøring med en dybde på 2 cm eller mere	0	m.	0,0	1	
				af vejens længde		
Udtørring (stentab)	Udtørring >= 70 % eller omfattende stentab	3	m2.	0,2	5	1,00
				af vejens areal		
Lapper - pletvise	Samlet areal af lapper	12	m2.	0,8	8	6,43
				af vejens areal		
Andre Lapper (3)	Samlet areal af lapper	0	m2.	0,0	1	0,00
				af vejens areal		
	Skadessum total (5)					7,83
	Skadessum efter udbedring af slaghuller og afskalninger (6)					7,83

### Bilag 3

## Eftersyn: Sten - og flisebelægninger



**TEKNIK OG MILJØ**  
Aarhus Kommune

<b>Vejnavn</b>	Blåbærvej sidevej		
<b>Vejnr.</b>	7510763-2		
<b>Start ved</b>	Blåbærvej		
<b>Egnethed for nedklassificering:</b>			
Overholder tilstanden af alle elementer de anførte krav: <input checked="" type="checkbox"/> Ja <input type="checkbox"/> Nej			
Er der konstateret trafikfarlige forhold: <input type="checkbox"/> Ja <input checked="" type="checkbox"/> Nej			
<b>Påtænkte udbedringsarbejder:</b> (Afskalninger og slaghuller skal altid udbedres inden aflevering)			
<b>Besigtigelse</b>	<b>Dato:</b>	<u>04-03-2020</u>	<b>Initialer:</b> <u>JPP</u>
Besigtigelsesform	Visuel <input checked="" type="checkbox"/>	Foto <input type="checkbox"/>	Videoptagelse <input type="checkbox"/> Andet <input type="checkbox"/>
<b>Beskrivelse af type, beliggenhed og omfang:</b>			
	Sider m fortov/kantsten	Rækker fliser	
Fortovslængde:	2 <u>498</u> meter	Antal fliser	2 1992 Stk.
Fortovsareal:	<u>996</u> m2.		
Kantstenslængde:	2 <u>498</u> meter	Antal kantsten	996 Stk.
Antal nedløbsriste:	<u>8</u>		
År for Etablering (hvis kendt):	<u>2018</u>		
(Evt henvisning til tegning/bilag)			
<b>Klassificering i henhold til trafikbelastning:</b>			
Trafikklasse	T0		
T0 =	Fortove og cykelstier		
T1 =	Mindre end 1 lastbil på vejen pr. døgn		
T2 let =	1 - 10 lastbiler på vejen pr. døgn		
T2 tung =	1 - 10 lastbiler på vejen pr. døgn		

## Bilag 3.1

### Vurderingsskema: Sten- og flisebelægninger



**TEKNIK OG MILJØ**  
Aarhus Kommune

<b>Vejnavn</b>	Blåbærvej sidevej				
<b>Vejnr.</b>	7510763-2				
<b>Start ved</b>	Blåbærvej				
<b>Besigtigelse</b>	<b>Dato:</b>	04-03-2020		<b>Initialer:</b>	JPP
Besigtigelsesform	Visuel	X	Foto	Videoptagelse	Andet _____
Skadestyper	Bedømmelse (1)			Krav	Bemærkninger
	Alvorlighed	Omfang			
		Abs. Mål	%		
Kanter	Kant > 3 cm	m	0	Må ikke forekomme	
Lunker og sætninger	Dybde > 4 cm	m <sup>2</sup>	0	Max 10 %	
Knækkede fliser	Alle	Stk	0	Max 25 %	
Afskalninger	Alle	Stk	0	Max 10 %	
Manglende sten og fliser	Alle	Stk	0	Må ikke forekomme	
Manglende fugemateriale	Dybde > 2 cm	m <sup>2</sup>	0	Max 2 %	
Defekte kantsten (2)	Skadestype 1	Stk	0	Må ikke forekomme	
Ujævnt kantstensforløb (3)	Vertikalt > 2 cm Horisontalt > 5 cm	m	0	Må ikke forekomme	
Ujævnt kantstensforløb (4)	Bortledning af vand til riste	m	0	Ingen opstuvning over kantsten	
Skader ved riste, dæksler o.l.	Alle	Stk	0	Skal kunne afvande	
<b>Noter:</b>	alt OK				
Trafikklasse	T0				
T0 =	Fortove og cykelstier				

## Bilag 4.1

### Eftersyn: Afvanding - Nedløbsbrønde



**TEKNIK OG MILJØ**  
Aarhus Kommune

<b>Vejnavn</b>	Blåbærvej sidevej		
<b>Vejnr.</b>	7510763-2		
<b>Start ved</b>	Blåbærvej		
<b>Egnethed for nedklassificering:</b>			
Kan tilstanden af alle elementer placeres i kategori (a) eller (b):			
	<input checked="" type="checkbox"/> Ja	<input type="checkbox"/> Nej	
Er der konstateret trafikfarlige forhold:			
	<input type="checkbox"/> Ja	<input checked="" type="checkbox"/> Nej	
<b>Påtænkte udbedringsarbejder:</b>			
<b>Besigtigelse</b>	<b>Dato:</b>	<u>04-03-2020</u>	<b>Initialer:</b> <u>JPP</u>
Besigtigelsesform	Visuel	X	Foto
			Videoptagelse
			Andet _____
<b>Beskrivelse af type , dimension, beliggenhed og omfang:</b>			
Årstal for etablering: <u>Ukendt</u>			
(Evt henvisning til tegning/bilag)			
<b>Tilstand:</b>			
	<b>Materiale:</b>	<b>Tilstand(1):</b>	<b>Bemærkning:</b>
Rist		<input checked="" type="checkbox"/> (a) God, som ny	
		<input type="checkbox"/> (b) Mindre god, men funktionsduelig	
		<input type="checkbox"/> (c) Dårlig, ikke funktionsduelig	
Brønddel	<input checked="" type="checkbox"/> Plast	<input checked="" type="checkbox"/> (a) God, som ny	
	<input checked="" type="checkbox"/> Beton	<input type="checkbox"/> (b) Mindre god, men funktionsduelig	
	<input type="checkbox"/> Andet	<input type="checkbox"/> (c) Dårlig, ikke funktionsduelig	
<b>Noter:</b>			



## Bilag 4.2

### Eftersyn: Afvanding - Stikledninger



**TEKNIK OG MILJØ**  
Aarhus Kommune

<b>Vejnavn</b>	Blåbærvej sidevej		
<b>Vejnr.</b>	7510763-2		
<b>Start ved</b>	Blåbærvej		
<b>Egnethed for nedklassificering:</b>			
Kan tilstanden af alle elementer placeres i kategori (a) eller (b):			
	<input checked="" type="checkbox"/> Ja	<input type="checkbox"/> Nej	
Er der konstateret trafikfarlige forhold:			
	<input type="checkbox"/> Ja	<input checked="" type="checkbox"/> Nej	
<b>Påtænkte udbedringsarbejder:</b>			
<b>Besigtigelse</b>	<b>Dato:</b>	<u>04-03-2020</u>	<b>Initialer:</b> <u>JPP</u>
Besigtigelsesform	Visuel	X	Foto
			Videoptagelse
			Andet _____
<b>Beskrivelse af type , dimension, beliggenhed og omfang:</b>			
Årstal for etablering: <u>Ukendt</u>			
(Evt henvisning til tegning/bilag)			
<b>Tilstand:</b>			
	<b>Materiale:</b>	<b>Tilstand(1):</b>	<b>Bemærkning:</b>
Stikledning	<input checked="" type="checkbox"/> Plast	<input checked="" type="checkbox"/> (a) God, som ny	
	<input checked="" type="checkbox"/> Beton	<input type="checkbox"/> (b) Mindre god, men funktionsduelig	
	<input type="checkbox"/> Andet	<input type="checkbox"/> (c) Dårlig, ikke funktionsduelig	
Drænledning	<input type="checkbox"/> Plast	<input type="checkbox"/> (a) God, som ny	
	<input type="checkbox"/> Beton	<input type="checkbox"/> (b) Mindre god, men funktionsduelig	
	<input type="checkbox"/> Andet	<input type="checkbox"/> (c) Dårlig, ikke funktionsduelig	
<b>Noter:</b>			
Afvandesoverfladevand fra tilstødende ejendomme til grøft, trug eller rabat: <input type="checkbox"/> Ja <input type="checkbox"/> Nej			

## Bilag 6

### Eftersyn: Vejens udstyr



**TEKNIK OG MILJØ**  
Aarhus Kommune

<b>Vejnavn</b>	Blåbærvej sidevej		
<b>Vejnr.</b>	7510763-2		
<b>Start ved</b>	Blåbærvej		
<b>Egnethed for nedklassificering:</b>			
Kan tilstanden af alle elementer placeres i kategori (a) eller (b):			
	<input checked="" type="checkbox"/> Ja	<input type="checkbox"/> Nej	
Er der konstateret trafikfarlige forhold:			
	<input type="checkbox"/> Ja	<input checked="" type="checkbox"/> Nej	
<b>Påtænkte udbedringsarbejder:</b>			
<b>Besigtigelse</b>	<b>Dato:</b>	<u>04-03-2020</u>	<b>Initialer:</b> <u>JPP</u>
Besigtigelsesform	Visuel	X	Foto
			Videoptagelse
			Andet _____
<b>Beskrivelse af element:</b>			
Årstal for etablering: _____			
(Evt henvisning til tegning/bilag)			
<b>Tilstand:</b>			
<input checked="" type="checkbox"/> (a) God, som ny	Omfang (%):	<u>100</u>	Bemærkning:
<input type="checkbox"/> (b) Mindre god, men funktionsduelig	_____	_____	_____
<input type="checkbox"/> (c) Dårlig, ikke funktionsduelig	_____	_____	_____
<b>Noter:</b>			