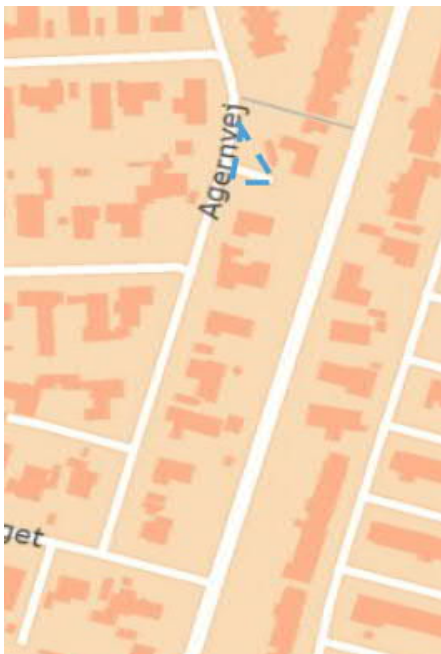


Tilstandsrapporter

Agernvej P-plads mellem 14 og 18



TEKNIK OG MILJØ
Aarhus Kommune



Tilstandsrapport



TEKNIK OG MILJØ
Aarhus Kommune

Udarbejdet i henhold til :

<https://www.aarhus.dk/media/12106/saadan-belyses-vejens-tilstand.pdf>

Vejnavn Vejnr.	Agernvej P-plads mellem 14 og 18 7519284-3820
Start ved	Agernvej
Beskrivelse af vejanlægget	P-plads med en del Lapper og afskalninger . Nye kantsten hele vejen rundt langs ydersiden og omkring hellen . Belægningen er meget slidt.
Resultat	Kan vejanlægget nedklassificeres i dets nuværende stand: <input type="checkbox"/> Ja <input checked="" type="checkbox"/> Nej Er der konstateret trafikfarlige forhold: <input type="checkbox"/> Ja <input checked="" type="checkbox"/> Nej Evt. andre forhold, som må udbedres før nedklassificering <input type="checkbox"/> Ja <input type="checkbox"/> Nej
Noter	Retablering efter ledningsgrave - er der løbende sager: <input type="checkbox"/> Ja <input checked="" type="checkbox"/> Nej Oplysninger om konstaterede trafikfarlige forhold eller andre forhold, som må udbedres før nedklassificering, og forventet tidspunkt for istandsættelse. Rabatter mangler at blive finreguleret og tilsæt med græs. Belægningen er i så dårlig stand at der skal omfattende reparationer til for at bringe denne i en sådan stand at kravet til 25% restlevetid kan opfyldes.
Dato	10/02/2020  _____ Underskrift
	

Vejnavn	Agernvej P-plads mellem 14 og 18
Vejnr.	7519284-3820
Start ved	Agernvej

Belægninger

Afkrydses i Ja eller nej

Kørebane:

- | | | | | | | | |
|-------------------------------------|--------------------------|---|----|--|-----|---|---------|
| <input checked="" type="checkbox"/> | Bituminøs belægning: | Egnet for nedklassificering: | Ja | | Nej | X | Bilag 2 |
| <input type="checkbox"/> | Sten- og flisebelægning: | Egnet for nedklassificering: | Ja | | Nej | | Bilag 3 |
| <input type="checkbox"/> | Grusbelægning: | Istandsættelse jf. vejreglen for vedligehold af færdselsarealet | | | | | |

Fortove / kantsten:

- | | | | | | | | |
|-------------------------------------|--------------------------|---|----|---|-----|--|---------|
| <input type="checkbox"/> | Bituminøs belægning: | Egnet for nedklassificering: | Ja | | Nej | | Bilag 2 |
| <input checked="" type="checkbox"/> | Sten- og flisebelægning: | Egnet for nedklassificering: | Ja | X | Nej | | Bilag 3 |
| <input type="checkbox"/> | Grusbelægning: | Istandsættelse jf. vejreglen for vedligehold af færdselsarealet | | | | | |

Afvanding

- | | | | | | | | |
|-------------------------------------|---------------------|------------------------------|----|---|-----|---|-----------|
| <input checked="" type="checkbox"/> | Brønde | Egnet for nedklassificering: | Ja | X | Nej | | Bilag 4.1 |
| <input checked="" type="checkbox"/> | Ledninger | Egnet for nedklassificering: | Ja | X | Nej | | Bilag 4.2 |
| <input type="checkbox"/> | Rabat/trug og grøft | Egnet for nedklassificering: | Ja | | Nej | X | Bilag 4.3 |

Vejens udstyr

- | | | | | | | | |
|-------------------------------------|---|------------------------------|----|---|-----|--|---------|
| <input checked="" type="checkbox"/> | Autoværn, skilte, kørebaneafmærkning, små bygværker mv. | | | | | | |
| <input checked="" type="checkbox"/> | | Egnet for nedklassificering: | Ja | X | Nej | | Bilag 6 |

Øvrige forhold

- | | | | | | | | |
|--------------------------|------------------|---|----|--|-----|--|--|
| <input type="checkbox"/> | Bevoksning m.v.: | Er bevoksningen til fare eller gene for færdslen: | Ja | | Nej | | |
|--------------------------|------------------|---|----|--|-----|--|--|

Bilag 2

Eftersyn: Bituminøse belægninger



TEKNIK OG MILJØ
Aarhus Kommune

Vejnavn	Agernvej P-plads mellem 14 og 18		
Vejnr.	7519284-3820		
Start ved	Agernvej		
Egnethed for nedklassificering:			
Beregnet restlevetid efter udbedring af slaghuller og afskalninger:	22.20 %		
Er den beregnede restlevetid efter udbedring af slaghuller og afskalninger større end 25 % af den teoretiske, tekniske levetid:	<input type="checkbox"/> Ja	<input checked="" type="checkbox"/> Nej	
Er der konstateret trafikfarlige forhold:	<input type="checkbox"/> Ja	<input checked="" type="checkbox"/> Nej	
<p>Påtænkte udbedringsarbejder: (Afskalninger og slaghuller skal altid udbedres inden aflevering) Der udlægges nyt slidlag i 2020.</p>			
Besigtigelse	Dato:	<u>16/01/2020</u>	Initialer: <u>JPP</u>
Besigtigelsesform	Visuel	X	Foto
			Videoptagelse
Beskrivelse af type, beliggenhed og omfang:			
Vejens længde:	<u>51</u> meter		
Vejens areal:	<u>397</u> kvadratmeter		
År for udlægning af slidlag (hvis kendt):	<u>Ukendt</u>		
(Evt henvisning til tegning/bilag)			
Klassificering i henhold til trafikbelastning:			
Trafikklasse	T1		
T0 =	Fortove og cykelstier		
T1 =	Mindre end 1 lastbil på vejen pr. døgn		
T2 let =	1 - 10 lastbiler på vejen pr. døgn		
T2 tung =	1 - 10 lastbiler på vejen pr. døgn		

			Fra - til			
Vejnavn	Agernvej P-plads mellem 14 og 18					
Vejnr.	7519284-3820		Sweco nr.	7519284-3820		
Station 0	Agernvej					
Areal	397 m2.					
Vejlængde	51 m.					%
Trafikklasse	T1		Levetid ny	25 år.		
			Levetid nu	4.8 år.		19.4
			Levetid efter udbedring af afskal. Og slaghuller	5.6 år.		22.2
Skadestype	Bedømmelse					
	Hvad registreres	Skadens omfang		Skadesfaktor	Skadesgrad (4)	
		Abs. Mål	%			
Langsgående revner	Samlet længde af langsgående revner bredere end 0.5 cm	15	m.	29.4	2	58.82
				af vejens længde		
Samlingsrevner	Samlet længde af revner (bredere end 0.5 cm) der optræder i asfaltsamlinger	10	m.	19.6	1.5	29.41
				af vejens længde		
Krakeleringer	Samlet areal af krakelerede områder	10	m2.	2.5	14	35.26
				af vejens areal		
Afskalninger	Samlet areal af afskalninger	10	m2.	2.5	18	45.34
				af vejens areal		
Slaghuller	Samlet areal af Slaghuller	2	m2.	0.5	30	15.11
				af vejens areal		
Lunker og sætninger (1)	Samlet areal af områder med lunke og sætninger, der har en dybde på 2 cm eller mere	10	m2.	2.5	17	42.82
				af vejens areal		
Sporkøring (2)	Samlet længde af sporkøring med en dybde på 2 cm eller mere	0	m.	0.0	1	
				af vejens længde		
Udtørring (stentab)	Udtørring >= 70 % eller omfattende stentab	150	m2.	37.8	5	188.92
				af vejens areal		
Lapper - pletvise	Samlet areal af lapper	200	m2.	50.4	8	403.02
				af vejens areal		
Andre Lapper (3)	Samlet areal af lapper	0	m2.	0.0	1	0.00
				af vejens areal		
	Skadessum total (5)					818.71
	Skadessum efter udbedring af slaghuller og afskalninger (6)					758.26

Bilag 3

Eftersyn: Sten - og flisebelægninger



TEKNIK OG MILJØ
Aarhus Kommune

Vejnavn	Agernvej P-plads mellem 14 og 18		
Vejnr.	7519284-3820		
Start ved	Agernvej		
Egnethed for nedklassificering:			
Overholder tilstanden af alle elementer de anførte krav:	<input checked="" type="checkbox"/> Ja	<input type="checkbox"/> Nej	
Er der konstateret trafikfarlige forhold:	<input type="checkbox"/> Ja	<input checked="" type="checkbox"/> Nej	
Påtænkte udbedringsarbejder: (Afskalninger og slaghuller skal altid udbedres inden aflevering)			
Besigtigelse Dato: <u>16/01/2020</u> Initialer: <u>JPP</u>			
Besigtigelsesform Visuel X Foto Videoptagelse Andet _____			
Beskrivelse af type, beliggenhed og omfang:			
Fortovslængde:	<u>0</u> meter	Antal fliser	0 Stk.
Fortovsareal:	<u>0</u> m2.		
Kantstenslængde:	<u>80</u> meter	Antal kantste	160 Stk.
Antal nedløbsriste:			
År for Etablering (hvis kendt):	<u>2019</u>		
(Evt henvisning til tegning/bilag)			
Klassificering i henhold til trafikbelastning:			
Trafikklasse	T1		
T0 =	Fortove og cykelstier		
T1 =	Mindre end 1 lastbil på vejen pr. døgn		
T2 let =	1 - 10 lastbiler på vejen pr. døgn		
T2 tung =	1 - 10 lastbiler på vejen pr. døgn		

Bilag 3.1

Vurderingsskema: Sten- og flisebelægninger



TEKNIK OG MILJØ
Aarhus Kommune

Vejnavn	Agernevej P-plads mellem 14 og 18				
Vejnr.	7519284-3820				
Start ved	Agernevej				
Besigtigelse	Dato:	16/01/2020		Initialer:	JPP
Besigtigelsesform	Visuel	X	Foto	Videoptagelse	Andet _____
Skadestyper	Bedømmelse (1)				Bemærkninger
	Alvorlighed	Omfang		Krav	
		Abs. Mål	%		
Kanter	Kant > 3 cm	Stk 0	0	Må ikke forekomme	
Lunker og sætninger	Dybde > 4 cm	m2 0	0	Max 10 %	
Knækkede fliser	Alle	Stk 0	0	Max 25 %	
Afskalninger	Alle	Stk 0	0	Max 10 %	
Manglende sten og fliser	Alle	Stk 0	0	Må ikke forekomme	
Manglende fugemateriale	Dybde > 2 cm	m2 0	0	Max 2 %	
Defekte kantsten (2)	Skadestype 1	Stk 0	0	Må ikke forekomme	
Ujævnt kantstensforløb (3)	Vertikalt > 2 cm Horisontalt > 5 cm	m 0	0	Må ikke forekomme	
Ujævnt kantstensforløb (4)	Bortledning af vand til riste	m 0	0	Ingen opstuvning over kantsten	
Skader ved riste, dæksler o.l.	Alle	Stk 0	0	Skal kunne afvande	
Noter: Ingen fortovej kun kansten der alle er nye					
Trafikklasse	T0				
T0 =	Fortove og cykelstier				

Bilag 4.1

Eftersyn: Afvanding - Nedløbsbrønde


TEKNIK OG MILJØ
 Aarhus Kommune

Vejnavn	Agernvej P-plads mellem 14 og 18		
Vejnr.	7519284-3820		
Start ved	Agernvej		
Egnethed for nedklassificering:			
Kan tilstanden af alle elementer placeres i kategori (a) eller (b):			
	<input checked="" type="checkbox"/> Ja	<input type="checkbox"/> Nej	
Er der konstateret trafikfarlige forhold:			
	<input type="checkbox"/> Ja	<input checked="" type="checkbox"/> Nej	
Påtænkte udbedningsarbejder:			
Besigtigelse	Dato:	<u>16/01/2020</u>	Initialer: <u>JPP</u>
Besigtigelsesform	Visuel	X	Foto
			Videoptagelse
			Andet _____
Beskrivelse af type, dimension, beliggenhed og omfang:			
Årstal for etablering: <u>Ukendt</u>			
(Evt henvisning til tegning/bilag)			
Tilstand:			
	Materiale:	Tilstand(1):	Bemærkning:
Rist		<input checked="" type="checkbox"/> (a) God, som ny	
		<input type="checkbox"/> (b) Mindre god, men funktionsduelig	
		<input type="checkbox"/> (c) Dårlig, ikke funktionsduelig	
Brønddel	<input type="checkbox"/> Plast	<input checked="" type="checkbox"/> (a) God, som ny	
	<input checked="" type="checkbox"/> Beton	<input type="checkbox"/> (b) Mindre god, men funktionsduelig	
	<input type="checkbox"/> Andet	<input type="checkbox"/> (c) Dårlig, ikke funktionsduelig	
Noter:			

Bilag 4.2

Eftersyn: Afvanding - Stikledninger



TEKNIK OG MILJØ
Aarhus Kommune

Vejnavn	Agernvej P-plads mellem 14 og 18		
Vejnr.	7519284-3820		
Start ved	Agernvej		
Egnethed for nedklassificering:			
Kan tilstanden af alle elementer placeres i kategori (a) eller (b):			
	<input checked="" type="checkbox"/> Ja	<input type="checkbox"/> Nej	
Er der konstateret trafikfarlige forhold:			
	<input type="checkbox"/> Ja	<input checked="" type="checkbox"/> Nej	
Påtænkte udbedningsarbejder:			
Besigtigelse	Dato:	<u>16/01/2020</u>	Initialer: <u>JPP</u>
Besigtigelsesform	Visuel	X	Foto
			Videoptagelse
			Andet _____
Beskrivelse af type, dimension, beliggenhed og omfang:			
Årstal for etablering: <u>Ukendt</u>			
(Evt henvisning til tegning/bilag)			
Tilstand:			
	Materiale:	Tilstand(1):	Bemærkning:
Stikledning	<input type="checkbox"/> Plast	<input checked="" type="checkbox"/> (a) God, som ny	
	<input checked="" type="checkbox"/> Beton	<input type="checkbox"/> (b) Mindre god, men funktionsduelig	
	<input type="checkbox"/> Andet	<input type="checkbox"/> (c) Dårlig, ikke funktionsduelig	
Drænledning	<input type="checkbox"/> Plast	<input type="checkbox"/> (a) God, som ny	
	<input type="checkbox"/> Beton	<input type="checkbox"/> (b) Mindre god, men funktionsduelig	
	<input type="checkbox"/> Andet	<input type="checkbox"/> (c) Dårlig, ikke funktionsduelig	
Noter:			
Afvandesoverfladevand fra tilstødende ejendomme til grøft, trug eller rabat:			
	<input type="checkbox"/> Ja	<input checked="" type="checkbox"/> Nej	

Bilag 4.3

Eftersyn: Afvanding - rabatter og grøfter



TEKNIK OG MILJØ
Aarhus Kommune

Vejnavn	Agernvej P-plads mellem 14 og 18		
Vejnr.	7519284-3820		
Start ved	Agernvej		
Egnethed for nedklassificering:			
Kan tilstanden af alle elementer placeres i kategori (a) eller (b):			
	<input type="checkbox"/> Ja	<input checked="" type="checkbox"/> Nej	
Er der konstateret trafikfarlige forhold:			
	<input type="checkbox"/> Ja	<input checked="" type="checkbox"/> Nej	
Påtænkte udbedningsarbejder:			
Rabatter finreguleres			
Besigtigelse	Dato:	<u>16/01/2020</u>	Initialer: <u>JPP</u>
Besigtigelsesform	Visuel	X	Foto
			Videoptagelse
			Andet _____
Beskrivelse af type, dimension, beliggenhed og omfang:			
Årstal for etablering: <u>2019</u>			
(Evt henvisning til tegning/bilag)			
Tilstand:			
	Materiale:	Tilstand(1):	Bemærkning:
Rabat/trug:		<input type="checkbox"/> (a) God, som ny	
		<input type="checkbox"/> (b) Mindre god, men funktionsduelig	
		<input checked="" type="checkbox"/> (c) Dårlig, ikke funktionsduelig	
Grøft:		<input type="checkbox"/> (a) God, som ny	
		<input type="checkbox"/> (b) Mindre god, men funktionsduelig	
		<input type="checkbox"/> (c) Dårlig, ikke funktionsduelig	
Noter:			
Rabatter påfyldt muld, men mangler finregulering.			

Bilag 6

Eftersyn: Vejens udstyr



TEKNIK OG MILJØ
Aarhus Kommune

Vejnavn	Agernvej P-plads mellem 14 og 18		
Vejnr.	7519284-3820		
Start ved	Agernvej		
Egnethed for nedklassificering:			
Kan tilstanden af alle elementer placeres i kategori (a) eller (b):			
	<input checked="" type="checkbox"/> Ja	<input type="checkbox"/> Nej	
Er der konstateret trafikfarlige forhold:			
	<input type="checkbox"/> Ja	<input checked="" type="checkbox"/> Nej	
Påtænkte udbedningsarbejder:			
Besigtigelse	Dato:	<u>16/01/2020</u>	Initialer: <u>JPP</u>
Besigtigelsesform	Visuel	X	Foto Videoptagelse Andet _____
Beskrivelse af element:			
Årstal for etablering: <u>Ukendt</u>			
(Evt henvisning til tegning/bilag)			
Tilstand:			
<input checked="" type="checkbox"/> (a) God, som ny	Omfang (%):	<u>100</u>	Bemærkning:
<input type="checkbox"/> (b) Mindre god, men funktionsduelig	_____	_____	_____
<input type="checkbox"/> (c) Dårlig, ikke funktionsduelig	_____	_____	_____
Noter:			