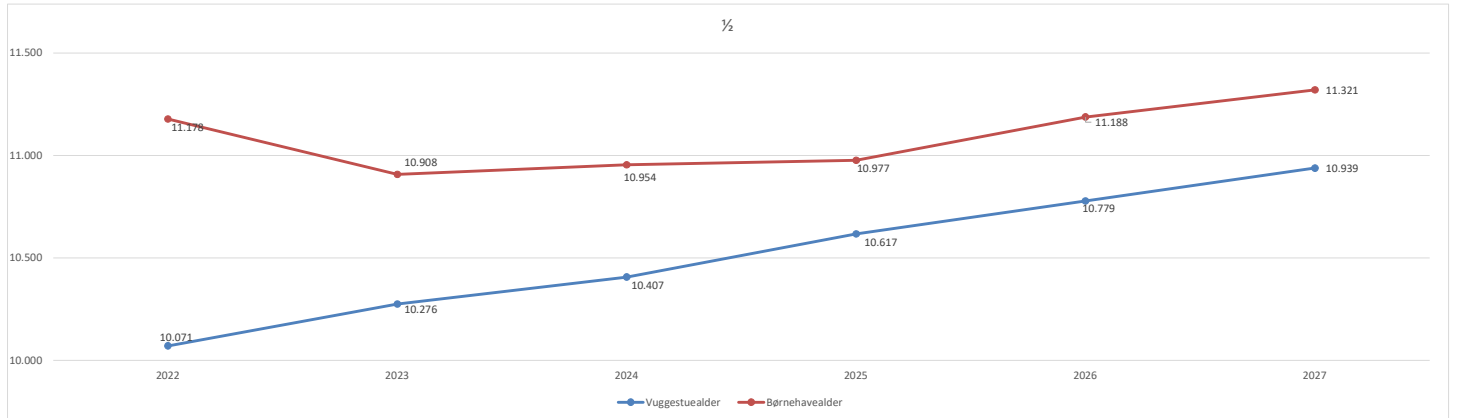


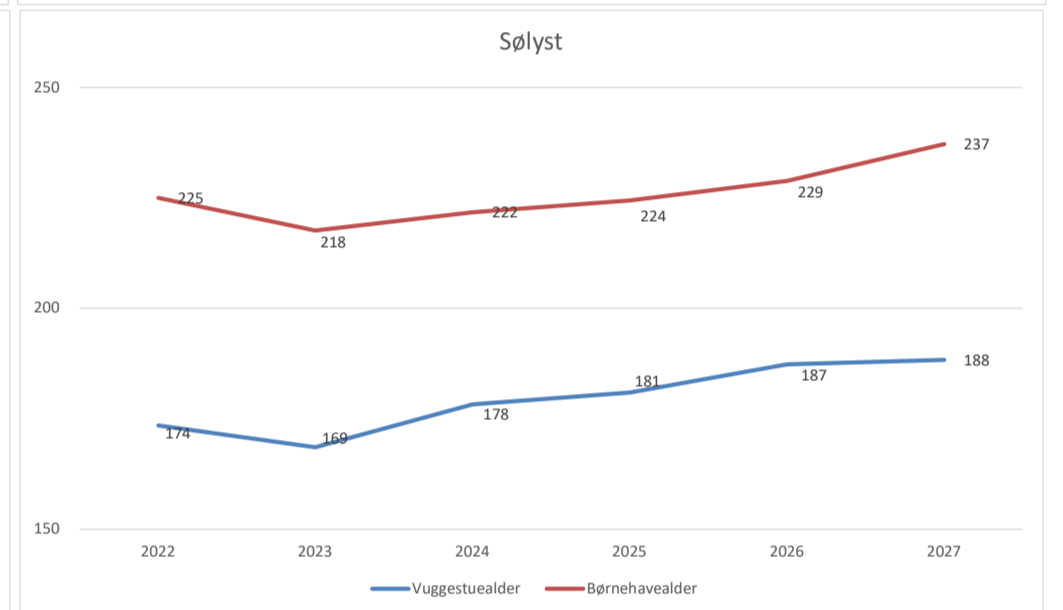
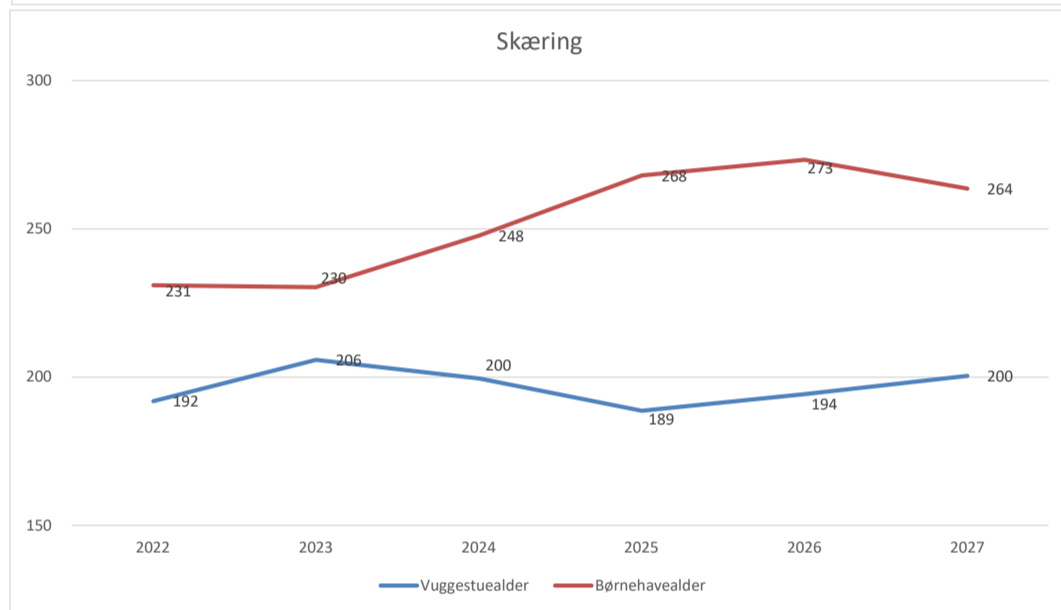
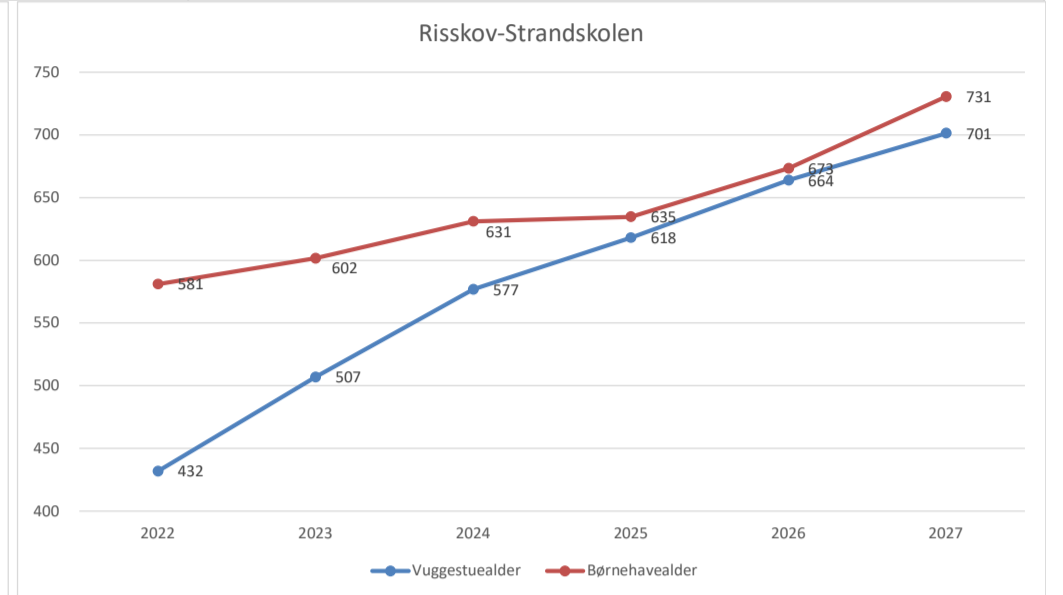
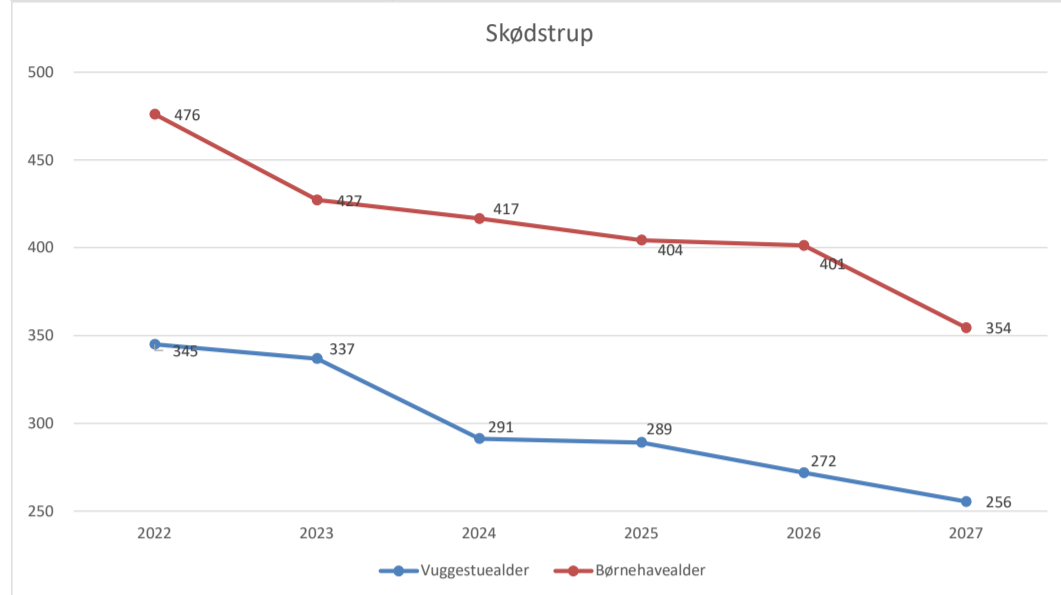
Aarhus Kommune

Garantidistrikt	Dagpleje- og vuggestuealder						Ændring	Børnehavealder						
	2022	2023	2024	2025	2026	2027		2022	2023	2024	2025	2026	2027	Ændring
Grenåvej Øst	1.143	1.218	1.246	1.277	1.318	1.346	203	1.513	1.477	1.517	1.532	1.577	1.586	73
Grenåvej Vest	886	922	941	962	974	990	104	1.167	1.128	1.159	1.160	1.191	1.194	27
Randersvej	1.665	1.730	1.808	1.898	2.004	2.114	449	1.289	1.329	1.460	1.523	1.558	1.619	330
Viborgvej	1.416	1.415	1.442	1.499	1.524	1.536	120	1.483	1.455	1.420	1.403	1.421	1.447	-36
Silkeborgvej	1.373	1.390	1.347	1.354	1.378	1.413	41	1.597	1.563	1.473	1.462	1.522	1.565	-32
Skanderborgvej	1.221	1.239	1.225	1.254	1.247	1.235	14	1.474	1.378	1.362	1.356	1.395	1.389	-85
Horsensvej	1.288	1.283	1.320	1.314	1.294	1.280	-7	1.232	1.195	1.175	1.147	1.141	1.143	-89
Oddervej	1.082	1.079	1.079	1.059	1.040	1.025	-57	1.423	1.384	1.388	1.394	1.382	1.378	-45
Aarhus Kommune total	10.071	10.276	10.407	10.617	10.779	10.939	868	11.178	10.908	10.954	10.977	11.188	11.321	143



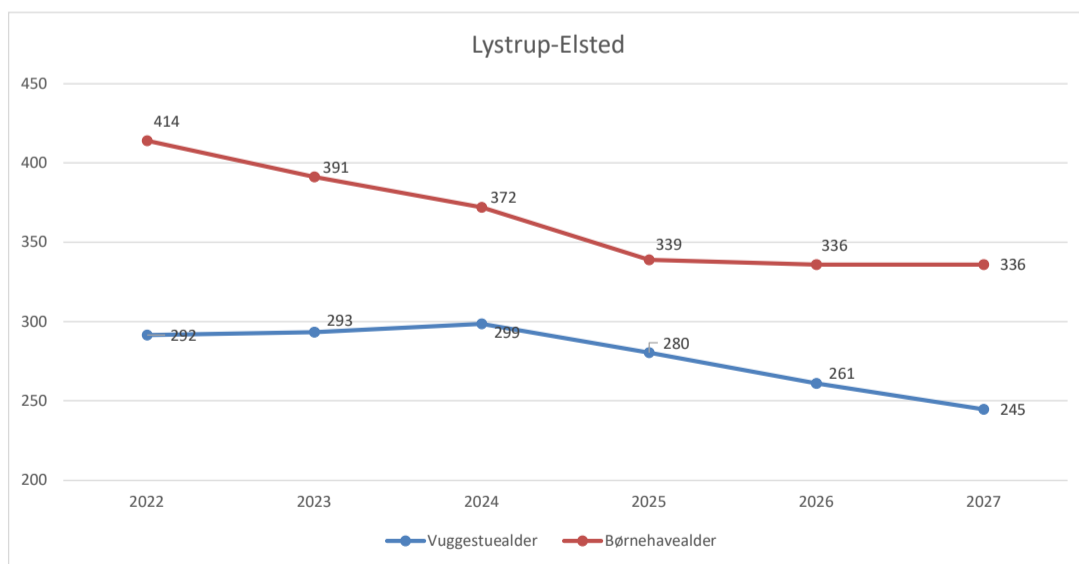
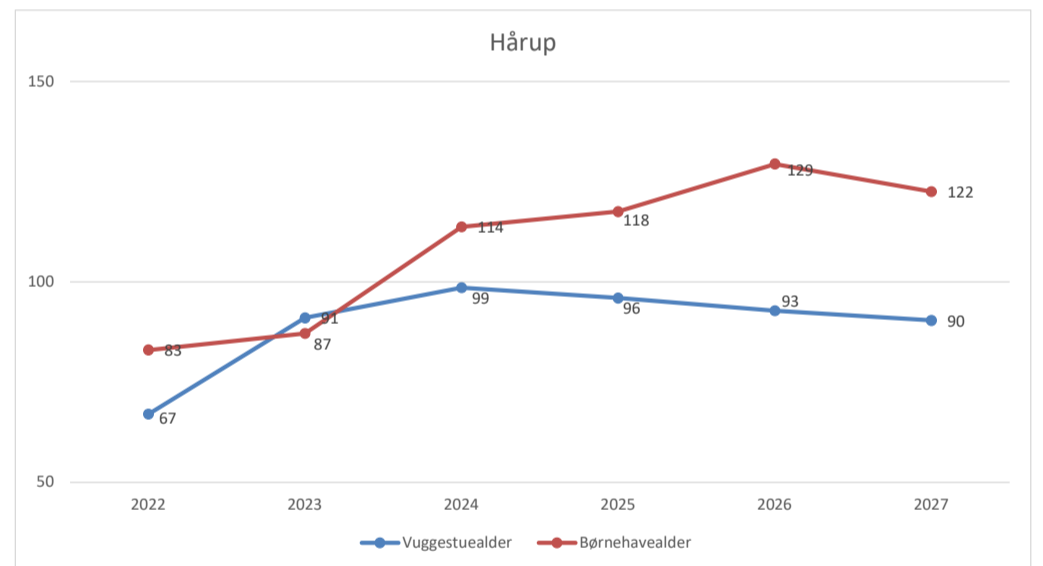
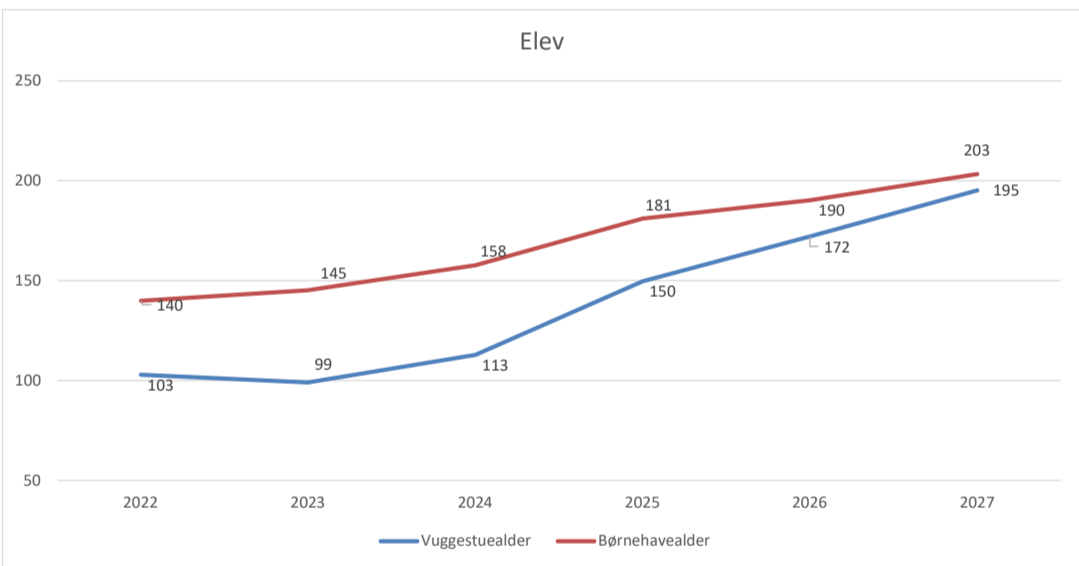
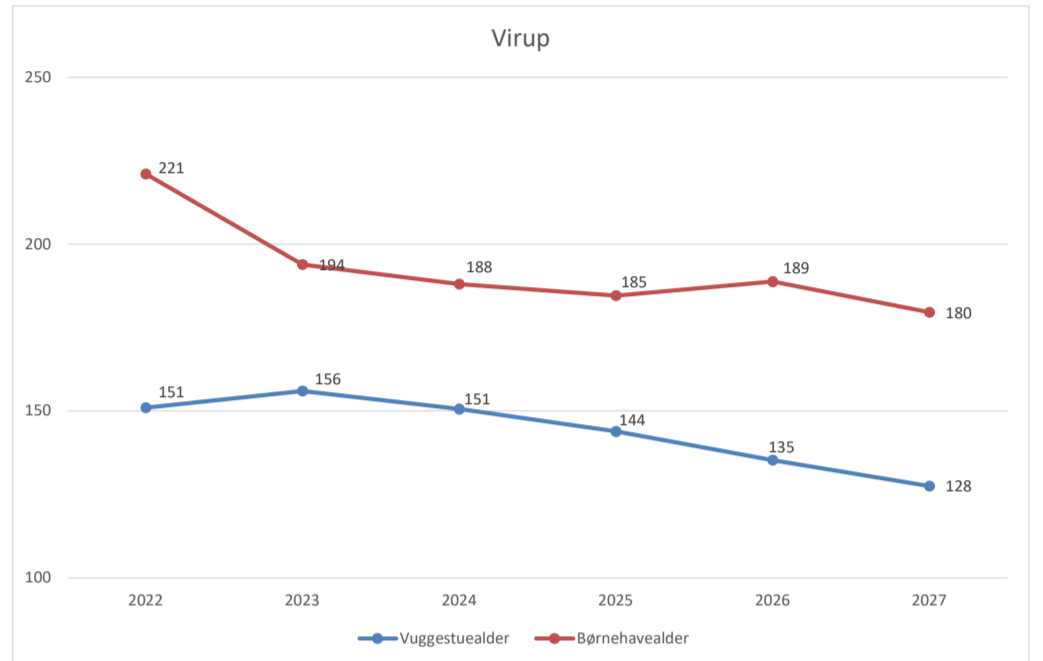
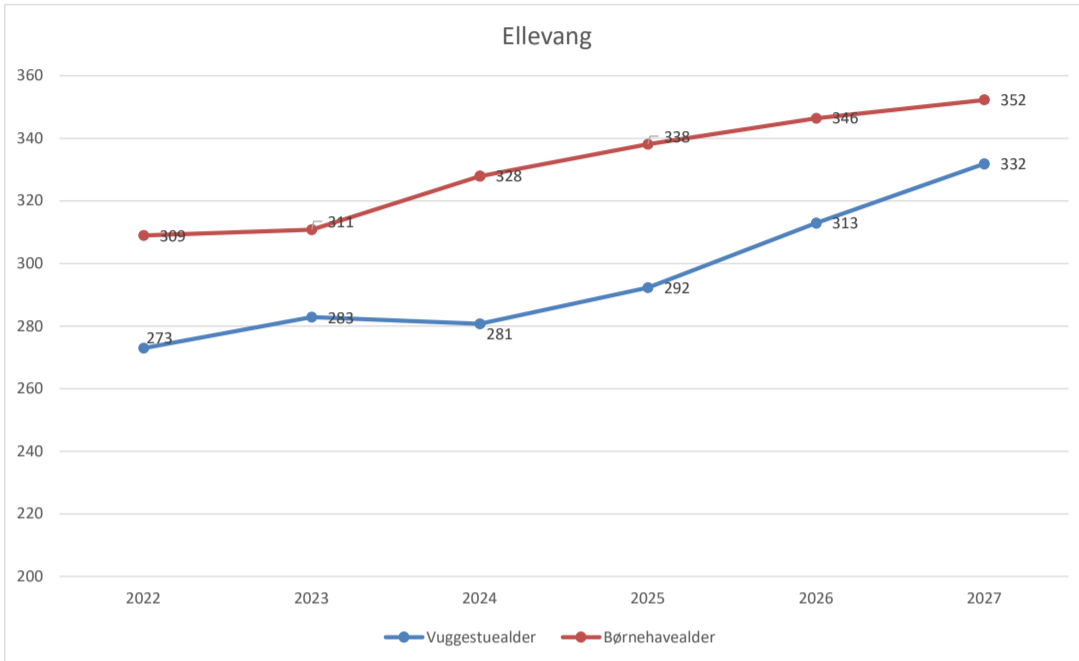
Grenåvej Øst

Anvisnings- og skoledistrikt	Dagpleje- og vuggestuealder							Børnehavealder						
	2022	2023	2024	2025	2026	2027	Ændring	2022	2023	2024	2025	2026	2027	Ændring
Skødstrup														
Skødstrup Skole	345	337	291	289	272	256	-89	476	427	417	404	401	354	-122
Skødstrup Total	345	337	291	289	272	256	-89	476	427	417	404	401	354	-122
Risskov-Strand														
Risskov Skole	213	248	271	270	280	285	72	303	285	295	291	289	305	2
Strandskolen	220	259	305	349	384	417	197	278	317	336	344	384	426	148
Risskov-Strand Total	432	507	577	618	664	701	269	581	602	631	635	673	731	150
Skæring														
Skæring Skole	192	206	200	189	194	200	8	231	230	248	268	273	264	33
Skæring Total	192	206	200	189	194	200	8	231	230	248	268	273	264	33
Sølyst														
Sølystskolen	174	169	178	181	187	188	15	225	218	222	224	229	237	12
Sølyst Total	174	169	178	181	187	188	15	225	218	222	224	229	237	12
Grenåvej Øst total	1.143	1.218	1.246	1.277	1.318	1.346	203	1.513	1.477	1.517	1.532	1.577	1.586	73



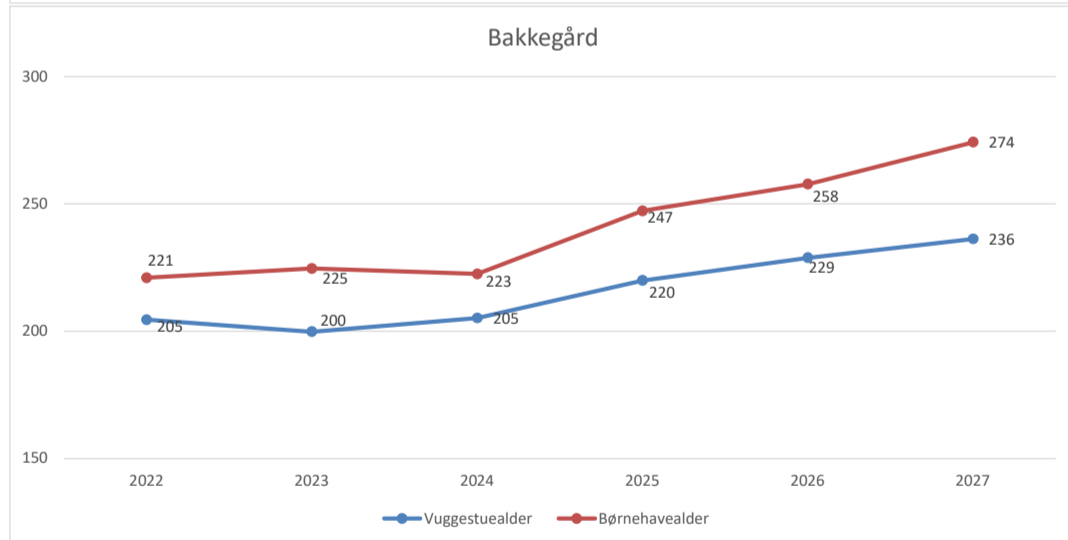
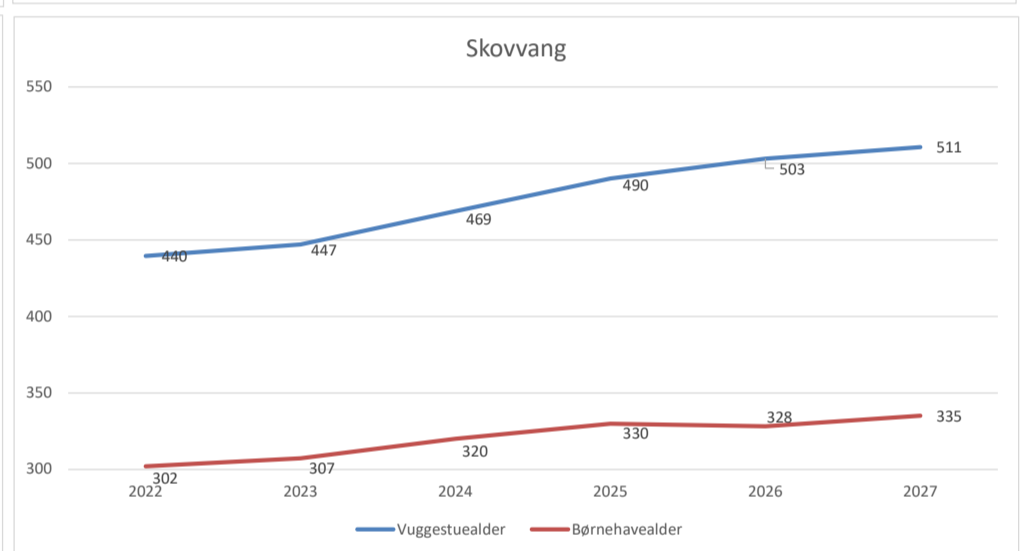
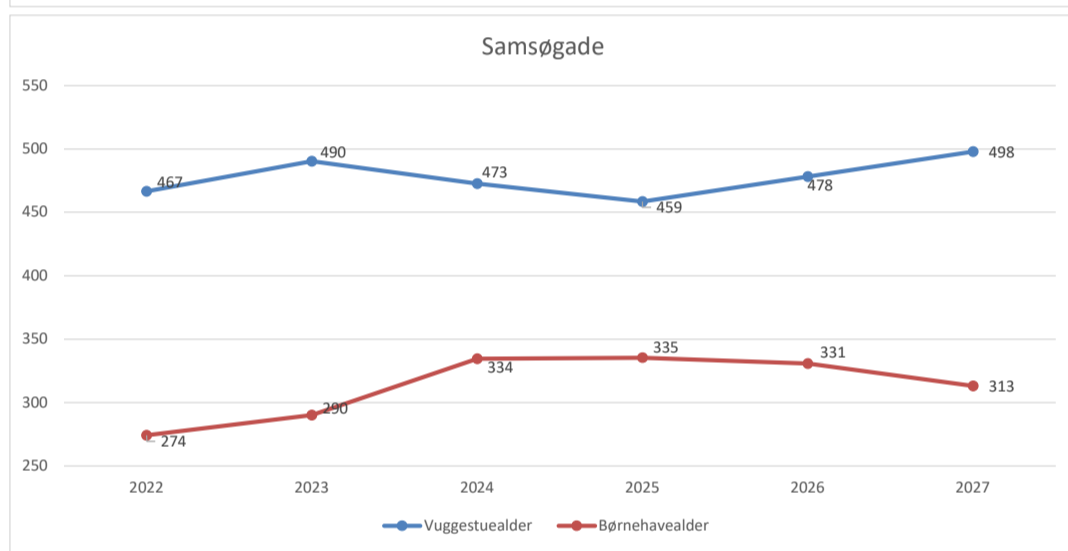
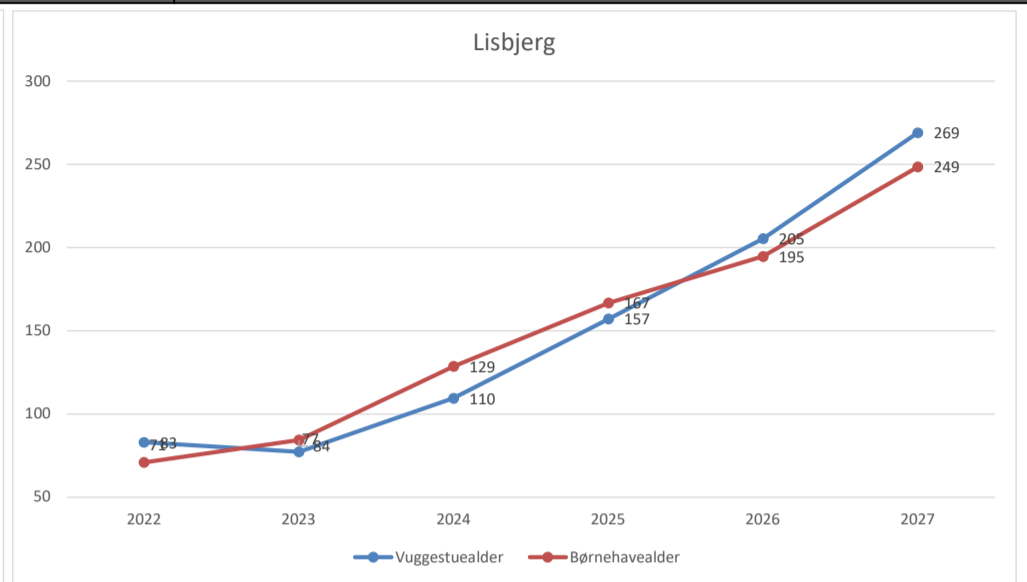
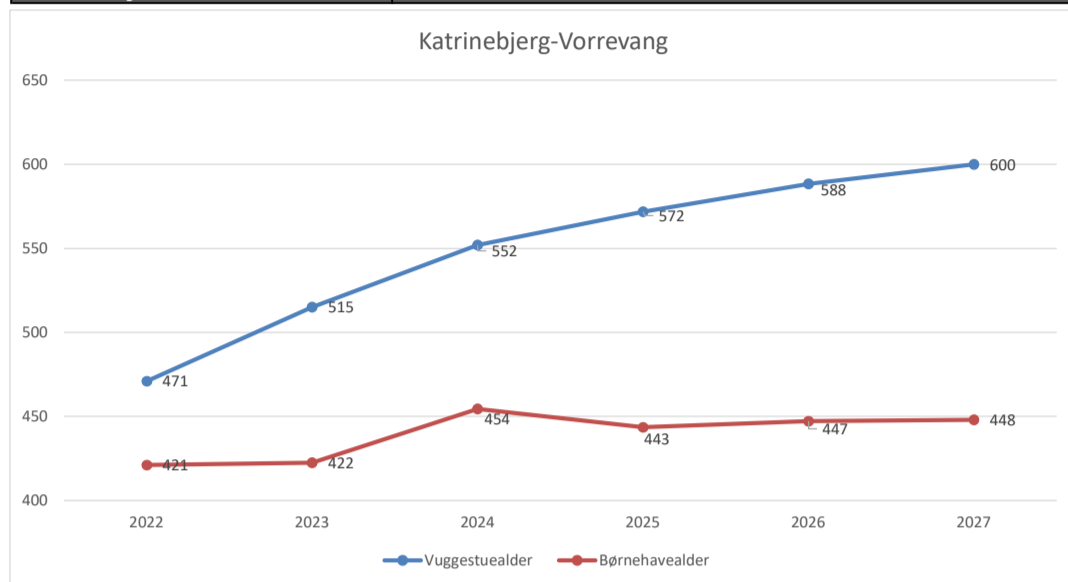
Grenåvej Vest

Anvisnings- og skoledistrikt	Dagpleje- og vuggestuealder							Børnehavealder						
	2022	2023	2024	2025	2026	2027	Ændring	2022	2023	2024	2025	2026	2027	Ændring
Ellevang														
Ellevangskolen	273	283	281	292	313	332	59	309	311	328	338	346	352	43
Ellevang Total	273	283	281	292	313	332	59	309	311	328	338	346	352	43
Virup														
Virup skolen	151	156	151	144	135	128	-23	221	194	188	185	189	180	-41
Virup Total	151	156	151	144	135	128	-23	221	194	188	185	189	180	-41
Elev														
Elev Skole	103	99	113	150	172	195	92	140	145	158	181	190	203	63
Elev Total	103	99	113	150	172	195	92	140	145	158	181	190	203	63
Hårup														
Hårup Skole	67	91	99	96	93	90	23	83	87	114	118	129	122	39
Hårup Total	67	91	99	96	93	90	23	83	87	114	118	129	122	39
Lystrup-Elsted														
Elsted Skole	142	144	137	139	127	117	-25	220	205	201	168	172	163	-57
Lystrup Skole	150	150	162	141	134	127	-22	194	186	171	171	164	173	-21
Lystrup-Elsted Total	292	293	299	280	261	245	-47	414	391	372	339	336	336	-78
Grenåvej Vest total	886	922	941	962	974	990	104	1.167	1.128	1.159	1.160	1.191	1.194	27



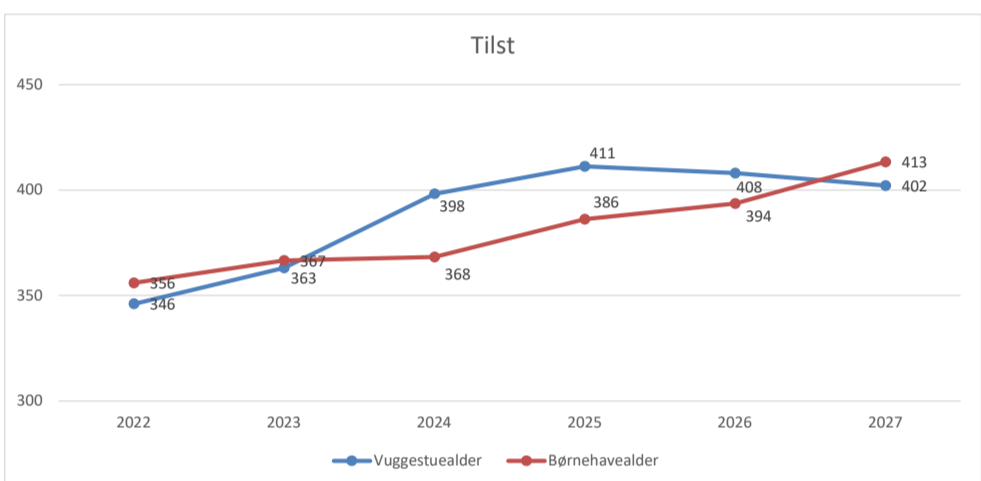
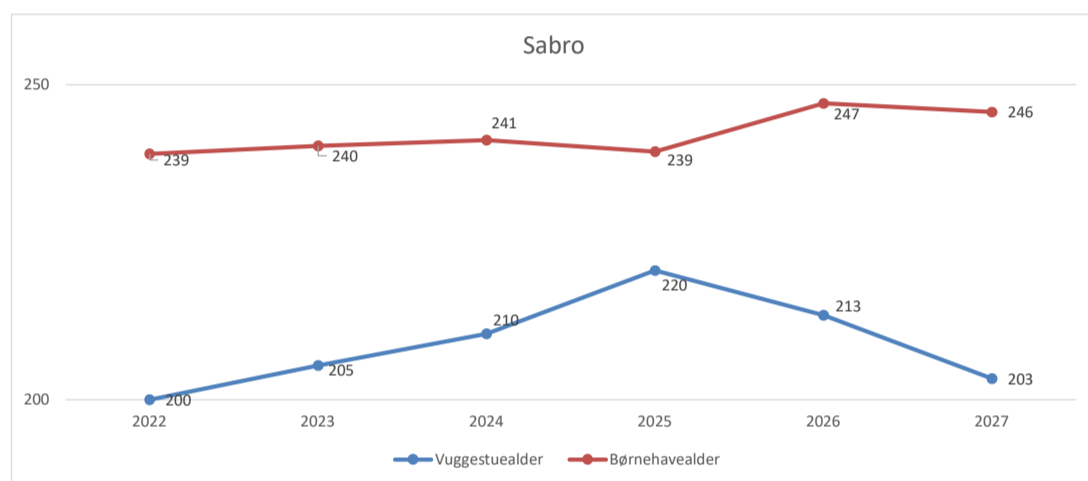
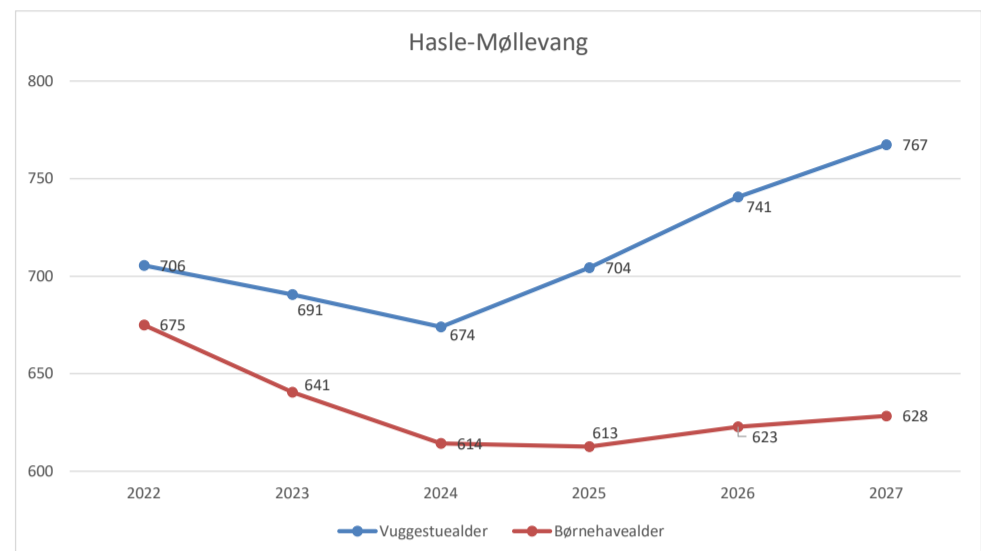
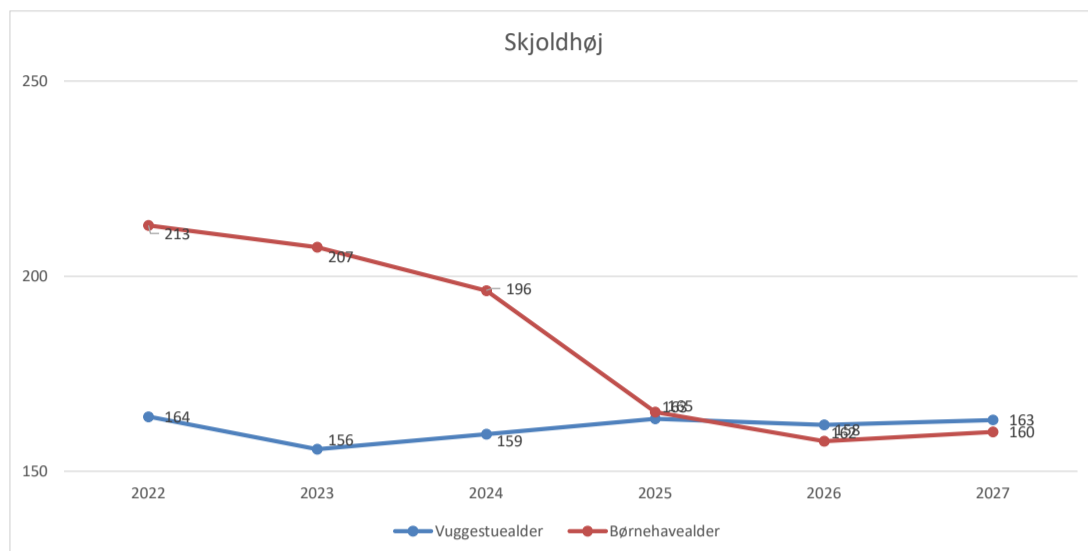
Randersvej

Anvisnings- og skoledistrikt	Dagpleje- og vuggestuealder							Børnehavealder						
	2022	2023	2024	2025	2026	2027	Ændring	2022	2023	2024	2025	2026	2027	Ændring
Katrinebjerg-Vorrevang														
Katrinebjergskolen	235	262	281	295	310	324	89	217	226	243	232	228	222	5
Vorrevangskolen	236	253	271	277	278	276	40	204	197	212	211	219	226	22
Katrinebjerg-Vorrevang Total	471	515	552	572	588	600	129	421	422	454	443	447	448	27
Lisbjerg														
Lisbjergskolen	83	77	110	157	205	269	186	71	84	129	167	195	249	178
Lisbjerg Total	83	77	110	157	205	269	186	71	84	129	167	195	249	178
Samsøgade														
Samsøgades Skole	467	490	473	459	478	498	31	274	290	334	335	331	313	39
Samsøgade Total	467	490	473	459	478	498	31	274	290	334	335	331	313	39
Skovvang														
Skovvangskolen	440	447	469	490	503	511	71	302	307	320	330	328	335	33
Skovvang Total	440	447	469	490	503	511	71	302	307	320	330	328	335	33
Bakkegård														
Bakkegårds skolen	205	200	205	220	229	236	32	221	225	223	247	258	274	53
Bakkegård Total	205	200	205	220	229	236	32	221	225	223	247	258	274	53
Randersvej total	1.665	1.730	1.808	1.898	2.004	2.114	449	1.289	1.329	1.460	1.523	1.558	1.619	330



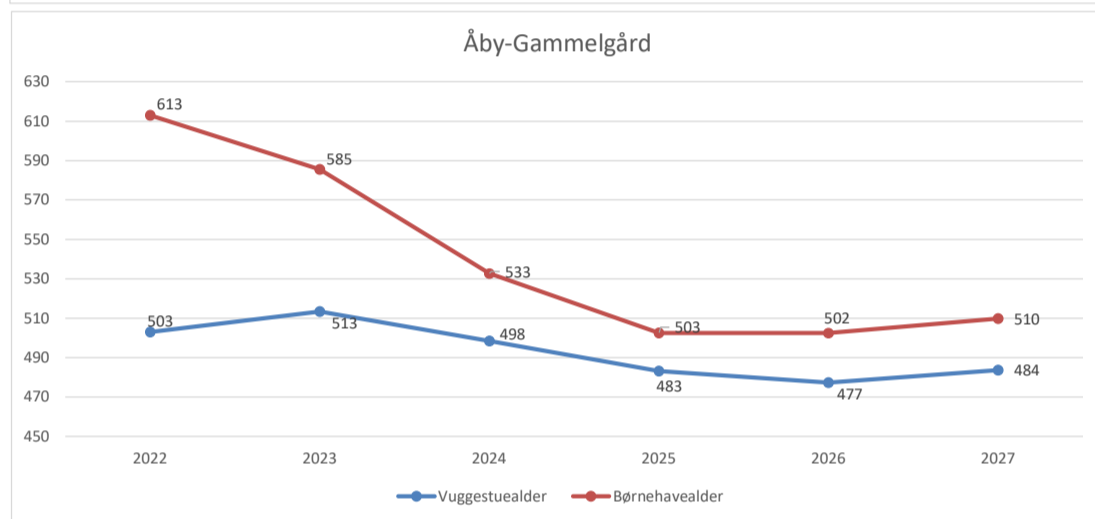
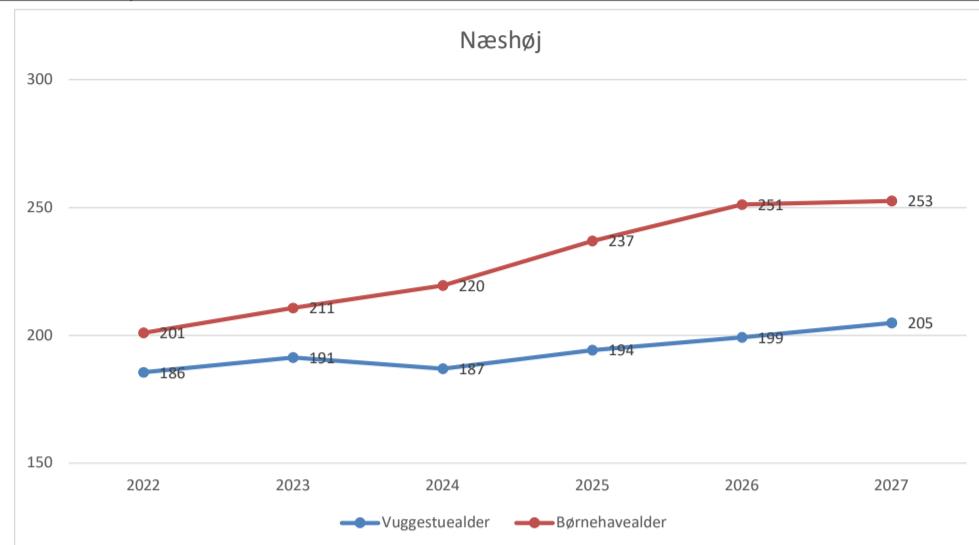
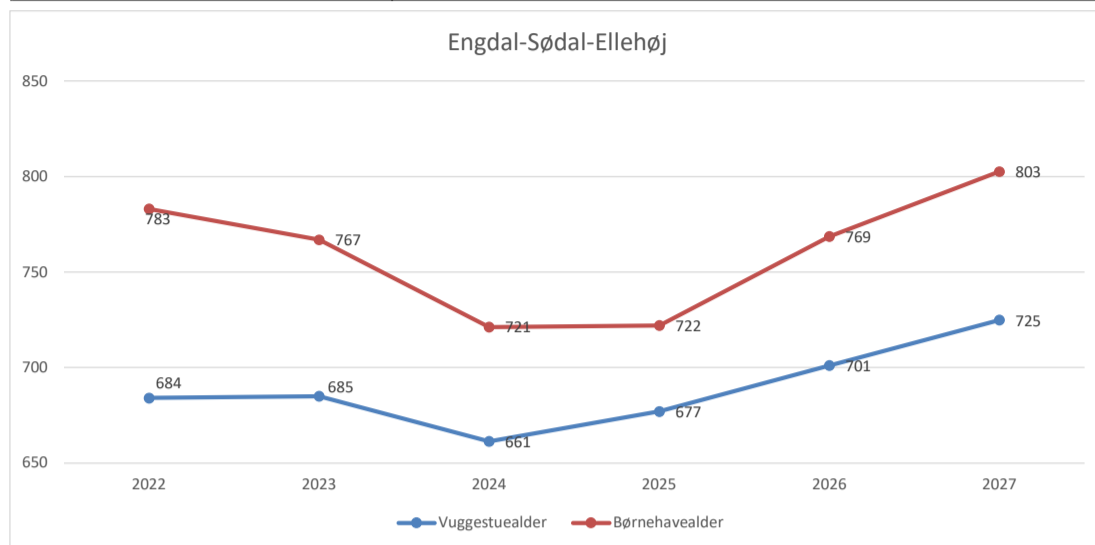
Viborgvej

Anvisnings- og skoledistrikt	Dagpleje- og vuggestuealder							Børnehavealder						
	2022	2023	2024	2025	2026	2027	Ændring	2022	2023	2024	2025	2026	2027	Ændring
Skjoldhøj														
Skjoldhøjskolen	164	156	159	163	162	163	-1	213	207	196	165	158	160	-53
Skjoldhøj Total	164	156	159	163	162	163	-1	213	207	196	165	158	160	-53
Hasle-Møllevang														
Hasle Skole	343	321	293	278	272	264	-79	390	383	368	334	306	276	-114
Møllevangskolen	363	370	381	427	468	503	141	285	258	247	279	317	353	68
Hasle-Møllevang Total	706	691	674	704	741	767	62	675	641	614	613	623	628	-47
Sabro														
Sabro-Korsvejskolen	200	205	210	220	213	203	3	239	240	241	239	247	246	7
Sabro Total	200	205	210	220	213	203	3	239	240	241	239	247	246	7
Tilst														
Tilst Skole	346	363	398	411	408	402	56	356	367	368	386	394	413	57
Tilst Total	346	363	398	411	408	402	56	356	367	368	386	394	413	57
Viborgvej total	1.416	1.415	1.442	1.499	1.524	1.536	120	1.483	1.455	1.420	1.403	1.421	1.447	-36



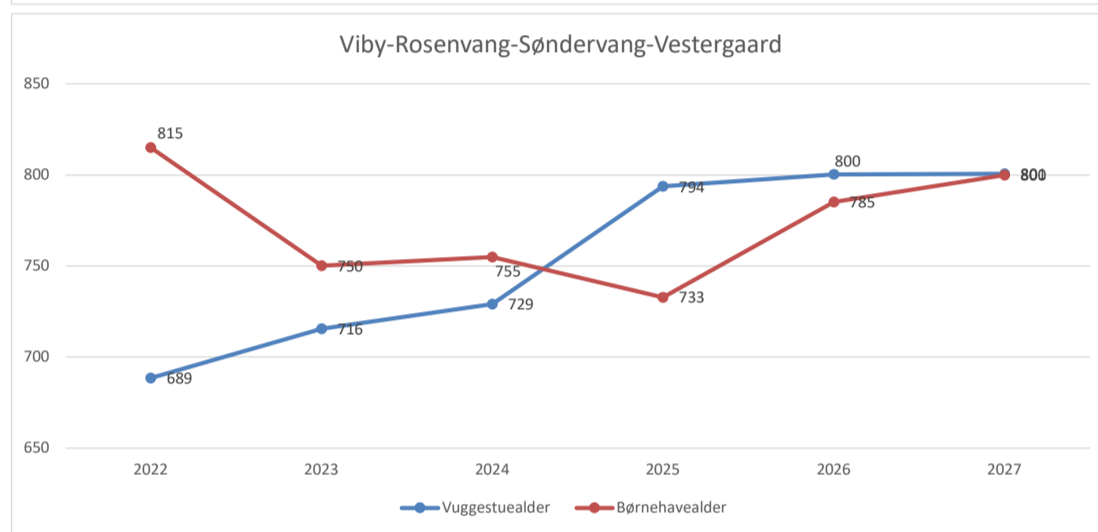
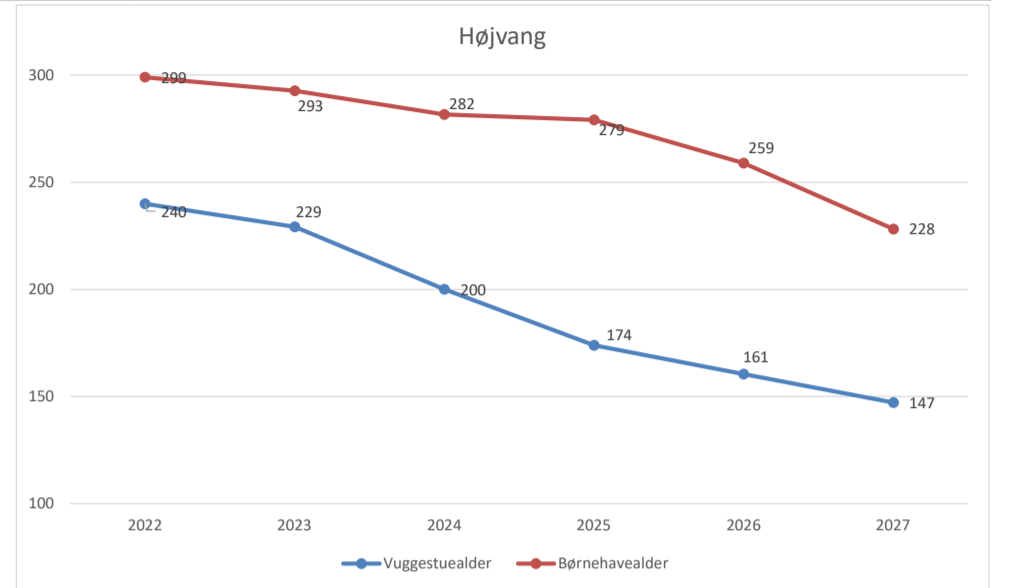
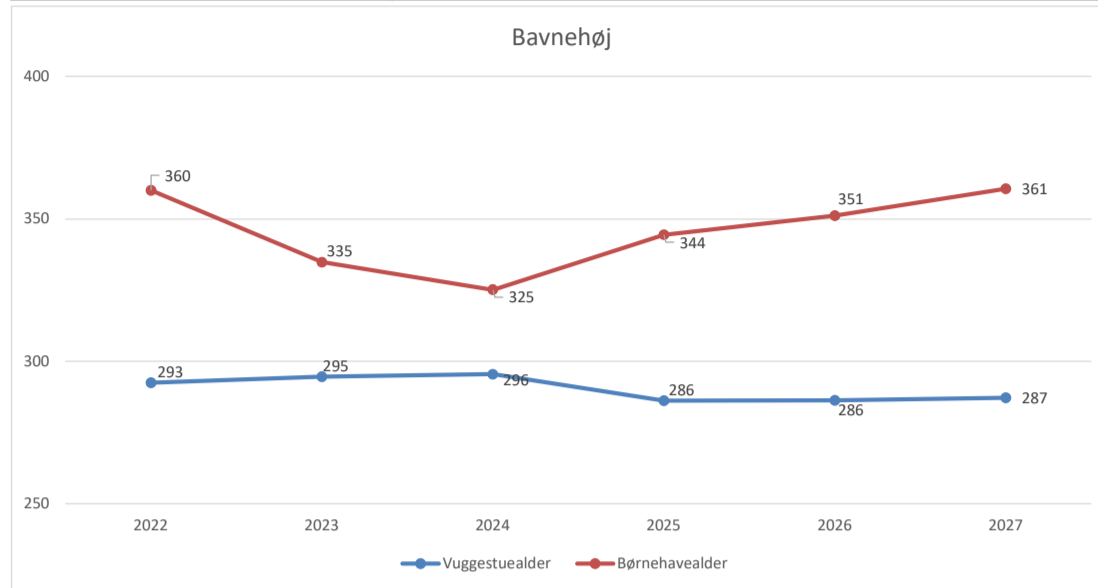
Silkeborgvej

Anvisnings- og skoledistrikt	Dagpleje- og vuggestuealder							Børnehavealder						
	2022	2023	2024	2025	2026	2027	Ændring	2022	2023	2024	2025	2026	2027	Ændring
Engdal-Sødal-Ellehøj														
Engdalskolen	333	331	305	290	279	270	-63	354	347	352	382	376	351	-3
Sødalskolen	248	244	254	251	256	266	18	283	278	267	219	234	258	-25
Ellehøjskolen	103	111	103	135	166	188	85	146	142	102	121	159	193	47
Engdal-Sødal-Ellehøj Total	684	685	661	677	701	725	41	783	767	721	722	769	803	20
Næshøj														
Næshøjskolen	186	191	187	194	199	205	19	201	211	220	237	251	253	52
Næshøj Total	186	191	187	194	199	205	19	201	211	220	237	251	253	52
Åby-Gammelgård														
Gammelgårdskolen	271	283	259	257	246	248	-23	361	343	307	282	297	305	-56
Åby Skole	232	230	240	226	231	235	3	252	243	226	220	205	205	-47
Åby-Gammelgård Total	503	513	498	483	477	484	-19	613	585	533	503	502	510	-103
Silkeborgvej total	1.373	1.390	1.347	1.354	1.378	1.413	41	1.597	1.563	1.473	1.462	1.522	1.565	-32



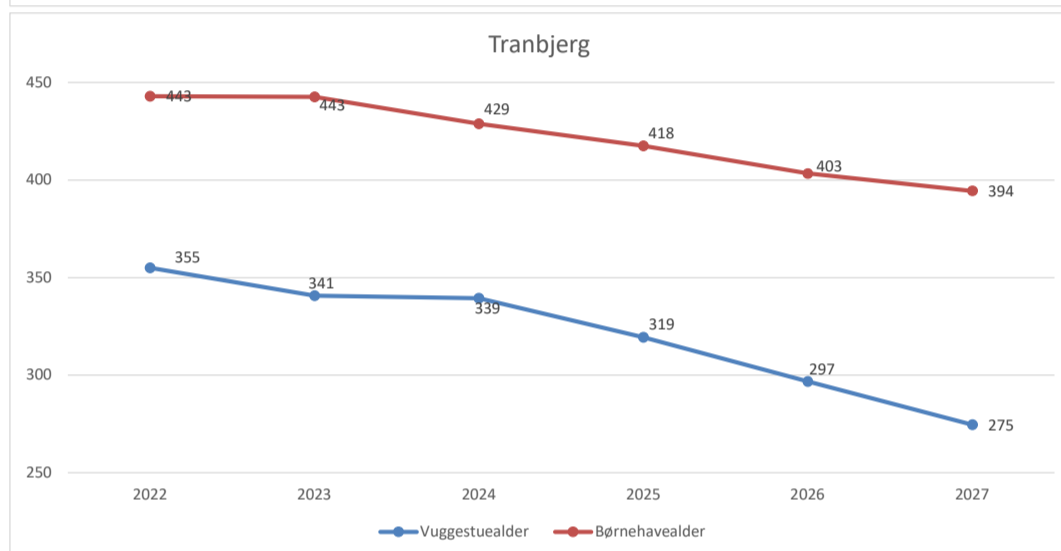
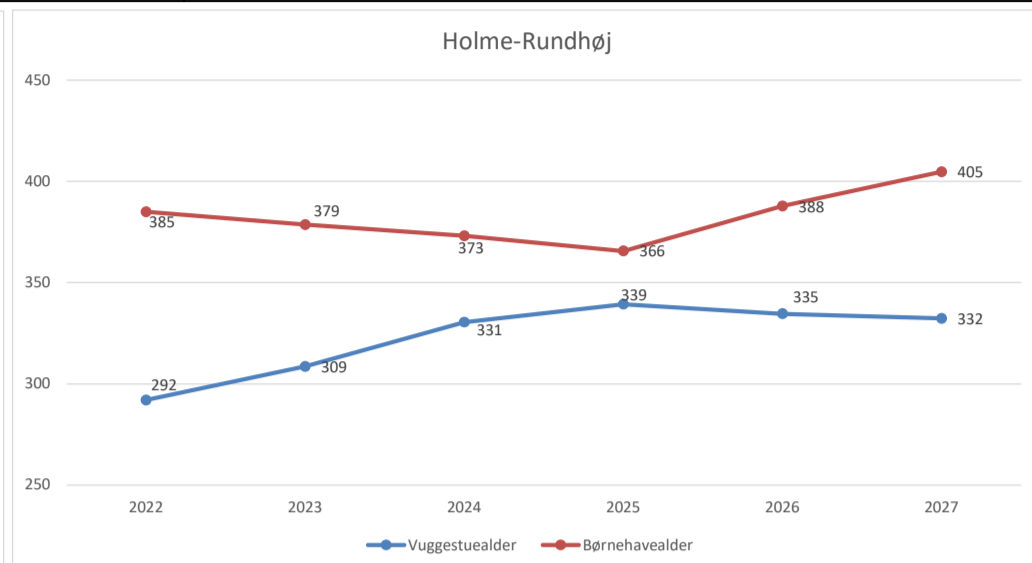
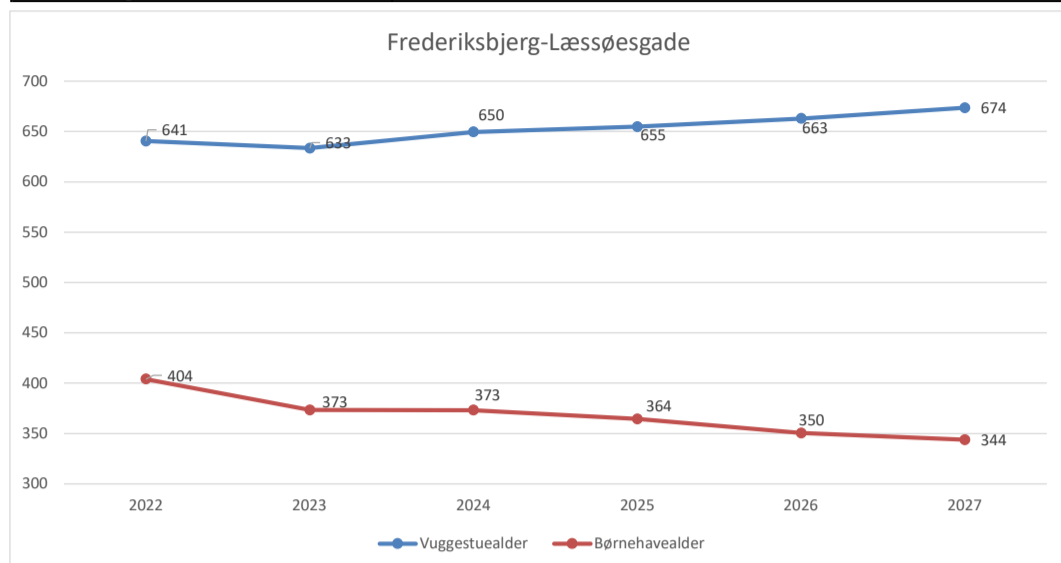
Skanderborgvej

Anvisnings- og skoledistrikt	Dagpleje- og vuggestuealder							Børnehavealder						
	2022	2023	2024	2025	2026	2027	Ændring	2022	2023	2024	2025	2026	2027	Ændring
Bavnehøj														
Bavnehøj Skole	293	295	296	286	286	287	-5	360	335	325	344	351	361	1
Bavnehøj Total	293	295	296	286	286	287	-5	360	335	325	344	351	361	1
Højvang														
Højvangskolen	240	229	200	174	161	147	-93	299	293	282	279	259	228	-71
Højvang Total	240	229	200	174	161	147	-93	299	293	282	279	259	228	-71
Viby-Rosenvang-Søndervang-Vestergaard														
Rosenvangskolen	166	167	158	165	163	159	-7	190	186	195	189	190	180	-10
Søndervangskolen	208	212	221	229	225	220	12	262	231	219	219	231	241	-21
Vestergårdskolen	194	208	219	266	276	286	92	233	219	222	211	245	260	27
Viby Skole	121	130	132	133	135	135	14	130	114	118	114	120	119	-11
Viby-Rosenvang-Søndervang-Veste	689	716	729	794	800	801	112	815	750	755	733	785	800	-15
Skanderborgvej total	1.221	1.239	1.225	1.254	1.247	1.235	14	1.474	1.378	1.362	1.356	1.395	1.389	-85



Horsensvej

Anvisnings- og skoledistrikt	Dagpleje- og vuggestuealder							Børnehavealder						
	2022	2023	2024	2025	2026	2027	Ændring	2022	2023	2024	2025	2026	2027	Ændring
Frederiksbjerg-Læssøesgade														
Læssøesgades skole	244	264	281	285	294	305	61	150	146	153	155	158	159	9
Frederiksbjerg skole	397	370	369	370	368	369	-28	254	227	220	209	192	185	-69
Frederiksbjerg-Læssøesgade Total	641	633	650	655	663	674	33	404	373	373	364	350	344	-60
Holme-Rundhøj														
Holme Skole	83	94	111	113	113	116	33	147	131	113	110	122	137	-10
Rundhøjskolen	209	214	219	226	222	216	7	238	248	261	255	266	268	30
Holme-Rundhøj Total	292	309	331	339	335	332	40	385	379	373	366	388	405	20
Tranbjerg														
Tranbjergskolen	355	341	339	319	297	275	-80	443	443	429	418	403	394	-49
Tranbjerg Total	355	341	339	319	297	275	-80	443	443	429	418	403	394	-49
Horsensvej total	1.288	1.283	1.320	1.314	1.294	1.280	-7	1.232	1.195	1.175	1.147	1.141	1.143	-89



Oddervej

Anvisnings- og skoledistrikt	Dagpleje- og vuggestuealder							Børnehavealder						
	2022	2023	2024	2025	2026	2027	Ændring	2022	2023	2024	2025	2026	2027	Ændring
Beder-Malling														
Beder Skole	125	131	133	128	128	128	3	179	164	163	165	165	167	-12
Malling Skole	203	225	238	246	255	259	57	244	260	284	303	325	337	93
Beder-Malling Total	328	356	370	375	383	387	60	423	424	447	468	490	505	82
Skåde-Kragelund														
Kragelundskolen	195	190	188	180	172	165	-29	245	224	228	229	219	213	-32
Skåde Skole	94	96	104	98	98	97	3	145	135	123	124	127	135	-10
Skåde-Kragelund Total	288	286	293	278	270	262	-26	390	360	351	353	345	348	-42
Mårslet														
Mårslet Skole	196	176	174	169	165	167	-29	265	264	253	249	231	233	-32
Mårslet Total	196	176	174	169	165	167	-29	265	264	253	249	231	233	-32
Solbjerg														
Solbjergskolen	271	261	241	238	222	209	-62	345	337	336	324	315	293	-52
Solbjerg Total	271	261	241	238	222	209	-62	345	337	336	324	315	293	-52
Oddervej total	1.082	1.079	1.079	1.059	1.040	1.025	-57	1.423	1.384	1.388	1.394	1.382	1.378	-45

