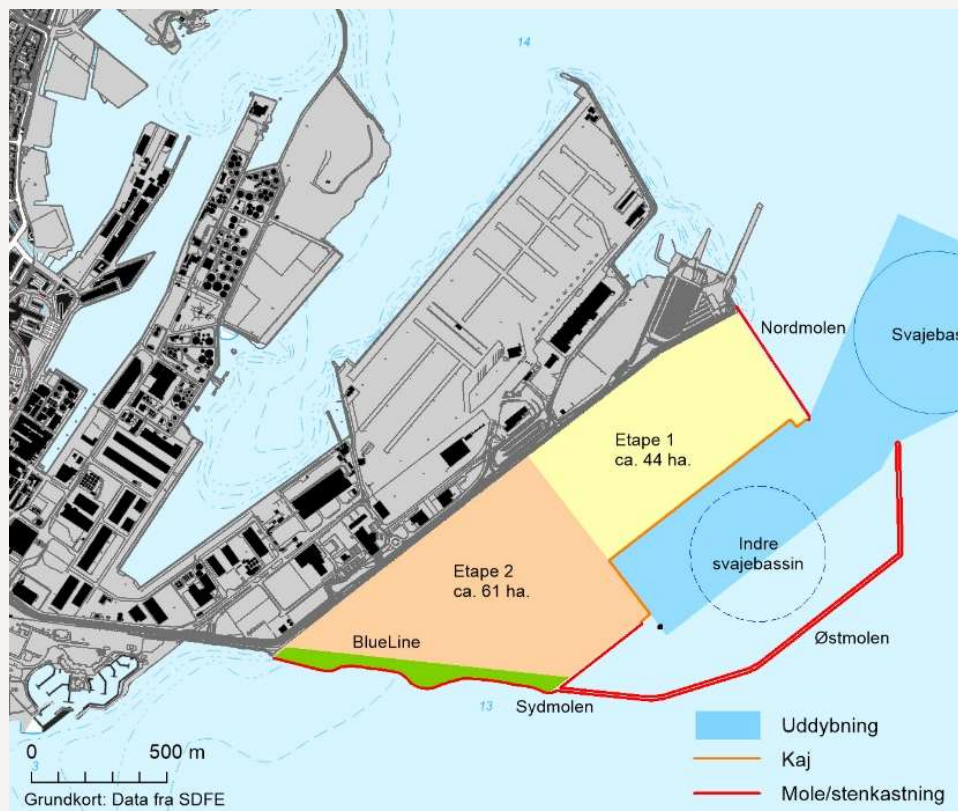
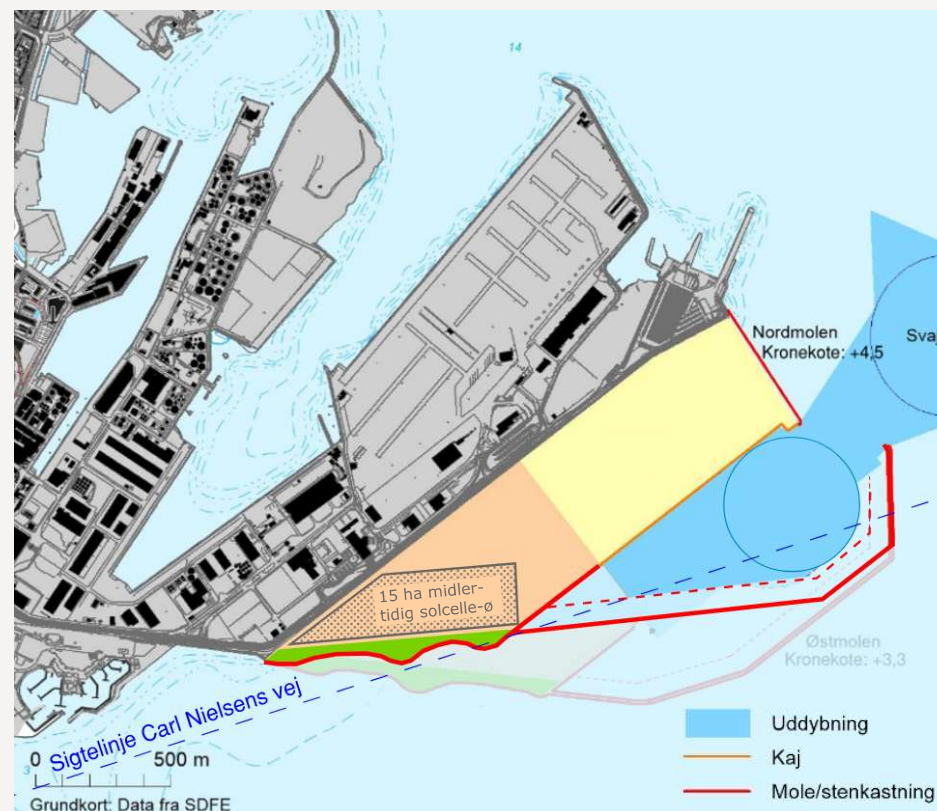


Hovedforslag (fra MKV)

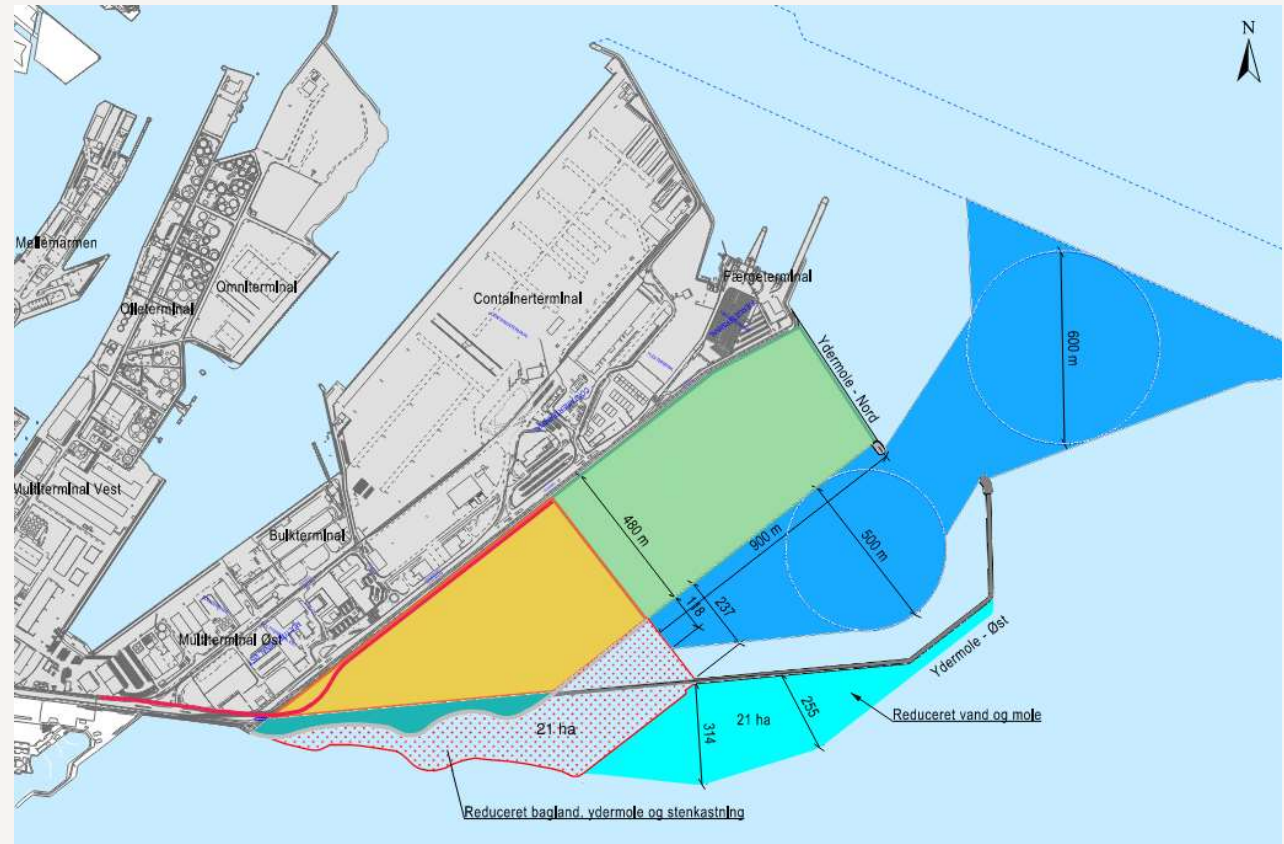


Marselisborg-Mols modellen



Marselisborg–Mols modellen

- > Molens indrykning i meter (op til 314 m)
- > Reduktion af landareal: ~21 ha (af 104 ha)
- > Arealreduktion på vand: ~21 ha (af 75 ha)



Aarhus Havn – Yderhavnen

Marselisborg–Mols modellen

Sigtelinje eksisterende havn

Sigtelinje Carl Nielsens Vej

Sigtelinje Hovedforslag MKV

Vurderet vundet udsigt i forhold til Hovedforslag markeret med hvid

