

# Det Grønne Råd



Onsdag den 10. juni 2020

kl. 16.00 – 18.00

1

## DAGSORDEN

1. Godkendelse af referat fra seneste møde
2. Godkendelse af dagsorden for aktuelt møde
3. Udvidelse af Det Grønne Råd - Velkommen til nye deltagere i rådets møder  
*Kort præsentation fra hver repræsentant i rådet om hvilken org./forening man repræsenterer og hvad hver enkelt ser som rådets vigtigste opgave. Maks 2 min til hver.*
4. Grønne emner på vej til Byrådet:
  - Arbejdsversion af Visionen for "Et grønnere Aarhus" v. Joy. .
  - Status på Udkast til Temaplanen om en grønnere by med mere blåt v. Nina
  - Status på Udkast til Temaplanen om sammenhængende natur (Grønt Danmarkskort) v. Lene



2

## **DAGSORDEN**

**5. Meddelelser og orientering fra Teknik og Miljø og fra rådet**

**6. Det Grønne Råds eksterne dialog og forslag til logo**  
Opfølgning på emnet fra seneste møde

**7. Emner til næste møder.**

Opdatering af listen over emner samlet i bilag 2.

Mandag den 21. september  
Biodiversitet

Emner til mødet i november.

**8. Evt.**




3

## **Præsentationsrunde**


Velkommen til nye medlemmer



4



**TEKNIK OG MILJØ**  
Aarhus Kommune




## Vision og Temaplaner

Ramme for oplæg og kommentering

5

### Forventningsafstemning

- 1.** Visionspapiret
- 2.** Temaplanen for et grønnere Aarhus med mere blåt
- 3.** Temaplanen for sammenhængende natur (Grønt Danmarkskort)
- 4.** Proces for oplæg og drøftelse



6

## Visionspapiret

Fokus for visionspapiret

- Byrådet – frem til budgetforhandlinger efterår 2020

Inddragelse

- I dag
  - Kort introduktion til visionspapiret
  - Kommentarer og overordnede betragtninger
- Videre proces:
  - Byrådets papir – forventer ingen offentlig høring
  - Behandling i Byrådet – sendes evt. i Teknisk Udvalg med mulighed for foretræde



7



## Temaplan for et grønnere Aarhus med mere blåt

Fokus for Temaplanerne

- Del af kommunens planarbejde - 4. årig periode med fast proces for høringer mv.
- Temaplanen for et grønnere Aarhus med mere blåt indeholder emner, en kommuneplan skal rumme med de politiske intentioner, som prioriteres af Aarhus Byråd

Inddragelse

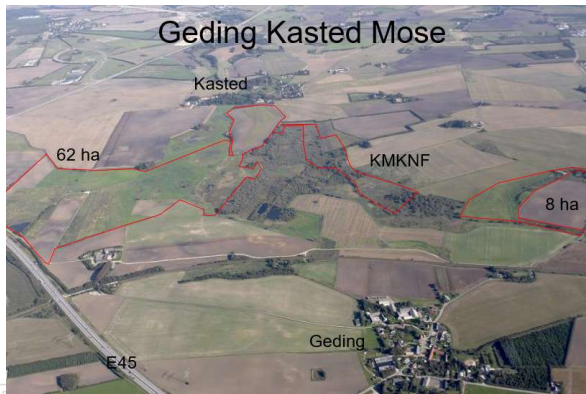
- Tidligere
  - Indkaldelse af ideer og forslag til indholdet
- I dag
  - Status for arbejdet
  - Jeres kommentarer
- Videre proces:
  - Offentlig høring i starten af 2021

8

## Temaplan for sammenhængende natur

### Fokus for Temaplanen

- Del af kommunens planarbejde- 4. årig periode med fast proces for høringer mv.
- Temaplanen for sammenhængende natur – et Grønt Danmarkskort




### Inddragelse

- Tidligere
  - Lokale Naturråd – anbefalinger er afleveret til kommunen
  - Indkaldelse af ideer og forslag til indholdet i efteråret 2019
- I dag
  - Status for arbejdet og jeres kommentarer
- Videre proces:
  - Offentlig høring i starten af 2021

9

## Opsamling: Forløb for oplæg og kommentering

1. Temaplaner – Spørgsmål og kommentarer
2. Visionspapiret – Kort introduktion og overordnede betragtninger
3. Fælles opsamling på oplæggene om det grønne og det blå herunder rådets videre bidrag.



10

## Temaplan for sammenhængende natur

### Ramme

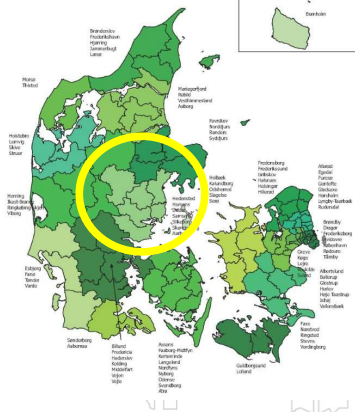
Planlovsændring sommer 2017: En samlet planlægning for naturbeskyttelsesinteresser og Grønt Danmarkskort.

Oprette lokale naturråd for følgende kommuner:

Silkeborg, Skanderborg, Samsø, Odder, Hedensted, Horsens og Aarhus.

Give anbefalinger senest 15. juli 2017

Danmarks lokale naturråd



### Sammenhængende natur på tværs af kommunegrænser

#### Medlemmer i Lokale Naturråd

Bæredygtigt Landbrug  
 Dansk Naturfredningsforening  
 Dansk Ornitologisk forening  
 Danmarks Sportsfiskeforbund  
 Friluftsrådet  
 Landbrug og Fødevarer  
 Landboforeningen Midtjylland  
 Silkeborg Fiskeriforening  
 Østjysk Familielandbrug

### Aarhus Kommune

Temaplan vedtages i 2021 for at opfylde Planlovens bestemmelser om udpegning af Grønt Danmarkskort

11

## Temaplan for sammenhængende natur

### Grønt Danmarkskort

Varetage naturbeskyttelsesinteresser som er naturområder med særlige naturbeskyttelsesinteresser herunder

- eksisterende Natura 2000-områder på land
- beskyttede naturområder
- økologiske forbindelser
- potentielle naturområder
- potentielle økologiske forbindelser

### Retningslinjer


Kommunerne skal ved revision af kommuneplanen eller i et kommuneplantillæg ( fastsætte retningslinjer for:

1. Varetagelse af naturbeskyttelsesinteresserne
2. Prioritering af kommunalbestyrelsens naturindsats indenfor Grønt Danmarkskort

### Sammenhængende natur i Kommuneplan 2017-2021



12



**TEKNIK OG MILJØ**  
Aarhus Kommune



# **Et grønnere Aarhus med mere blått**

Temarevision af kommuneplan 2017

# Sammenhæng mellem vision og fysisk plan

---

Vision/Mål

**Et grønnere Aarhus**  
Politik for naturen og det grønne

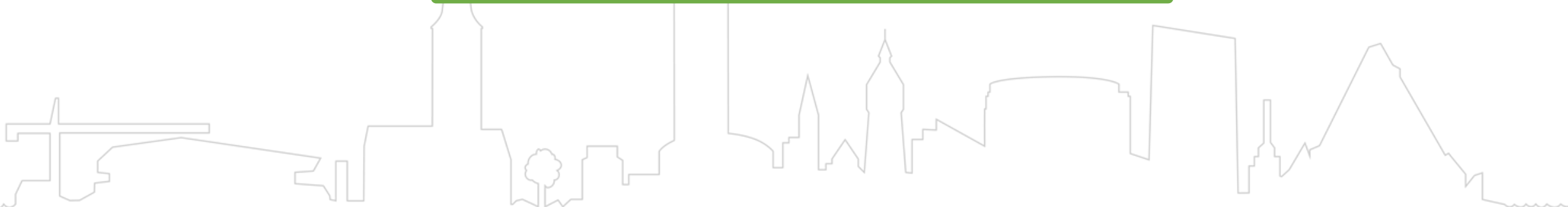
**Aarhus med mere blåt**  
Strategi for klimatilpasning



Overordnet fysisk plan

**Et grønnere Aarhus med mere blåt**  
Temarevision af Kommuneplan 2017

- Operationalisering af mål i form af
  - Udpeging på kort med retningslinjer for anvendelse
  - Krav til fremtidig byudvikling
  - Rammer for lokalplanlægning





# Formål

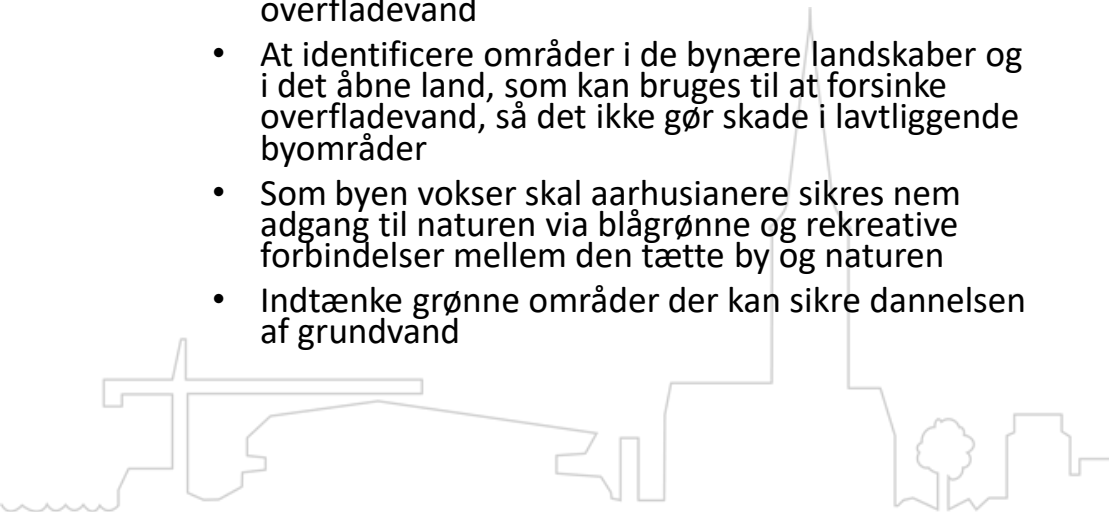
## Del af kommuneplanrevision

At skabe mere bykvalitet ved at gøre byen mere grøn

- Udlægning af fysiske strukturer for eksisterende og nye grønne områder og vigtige grønne forbindelser
- Mål for andelen og kvaliteten af grønt
- Sikre aarhusianernes nærhed og tilgængelighed til grønne områder – i byområderne og de omgivende landskaber

At sikre en robust og bæredygtig by som samtænker plads til vandet i de grønne områder og i byrummene

- At de våde arealer giver liv og merværdi til byen
- Indtænke vandets strømningsveje i de grønne strukturer, så der sikres tilstrækkelig plads til overfladevand
- At identificere områder i de bynære landskaber og i det åbne land, som kan bruges til at forsinke overfladevand, så det ikke gør skade i lavtliggende byområder
- Som byen vokser skal aarhusianere sikres nem adgang til naturen via blågrønne og rekreative forbindelser mellem den tætte by og naturen
- Indtænke grønne områder der kan sikre dannelsen af grundvand

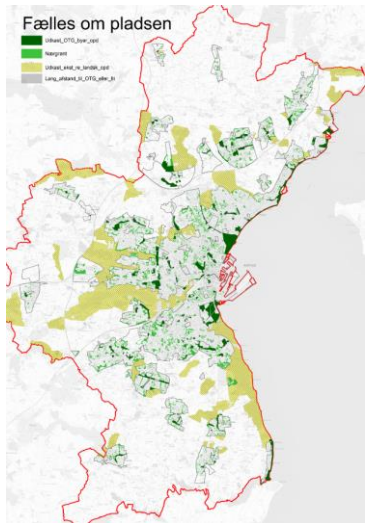


# Produkter i temaplanen 'En grønnere by med mere blå' (udkast)

Præcise udpegninger  
Detaljerede bestemmelser

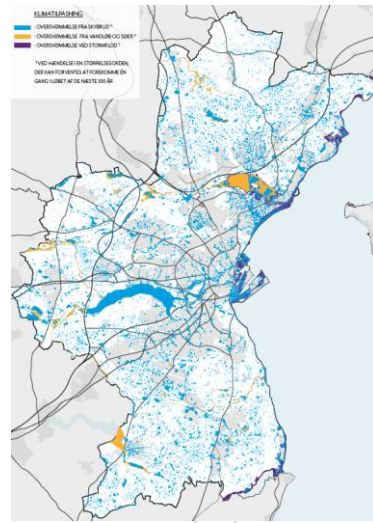
Overordnet struktur

Hovedstrukturkort  
Fælles om pladsen



- Udpegning af eksisterende grønne, offentligt tilgængelige områder.
- Retningslinjer om nye grønne områder ved byudvikling
- Begrønningsværktøj

Hovedstrukturkort  
Klimatilpasning



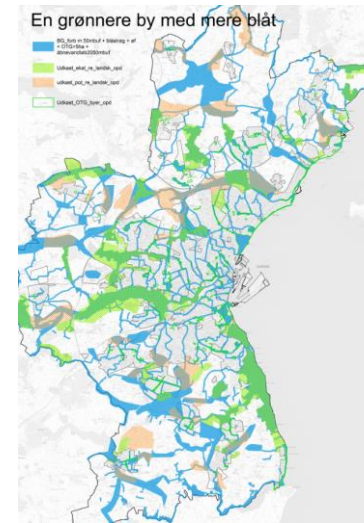
- Oversvømmelsestruede arealer på baggrund af valg af udlednings- og klimascenarium
- Note i rammerne om oversvømmelsestruet

Hovedstrukturkort  
Regnvandet



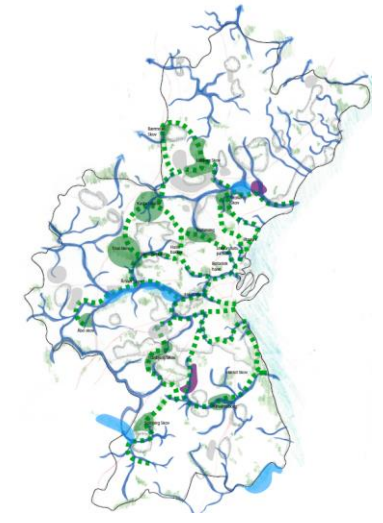
- Hydrologiske vandoplande
- Hovedstrømningsveje
- Særligt oversvømmelsestruede områder?
- Mulige afværgeforanstaltninger – blå strøg i det åbne land og BG-indsatsområder i byzonen

Hovedstrukturkort  
Et grønnere Aarhus  
med mere blå



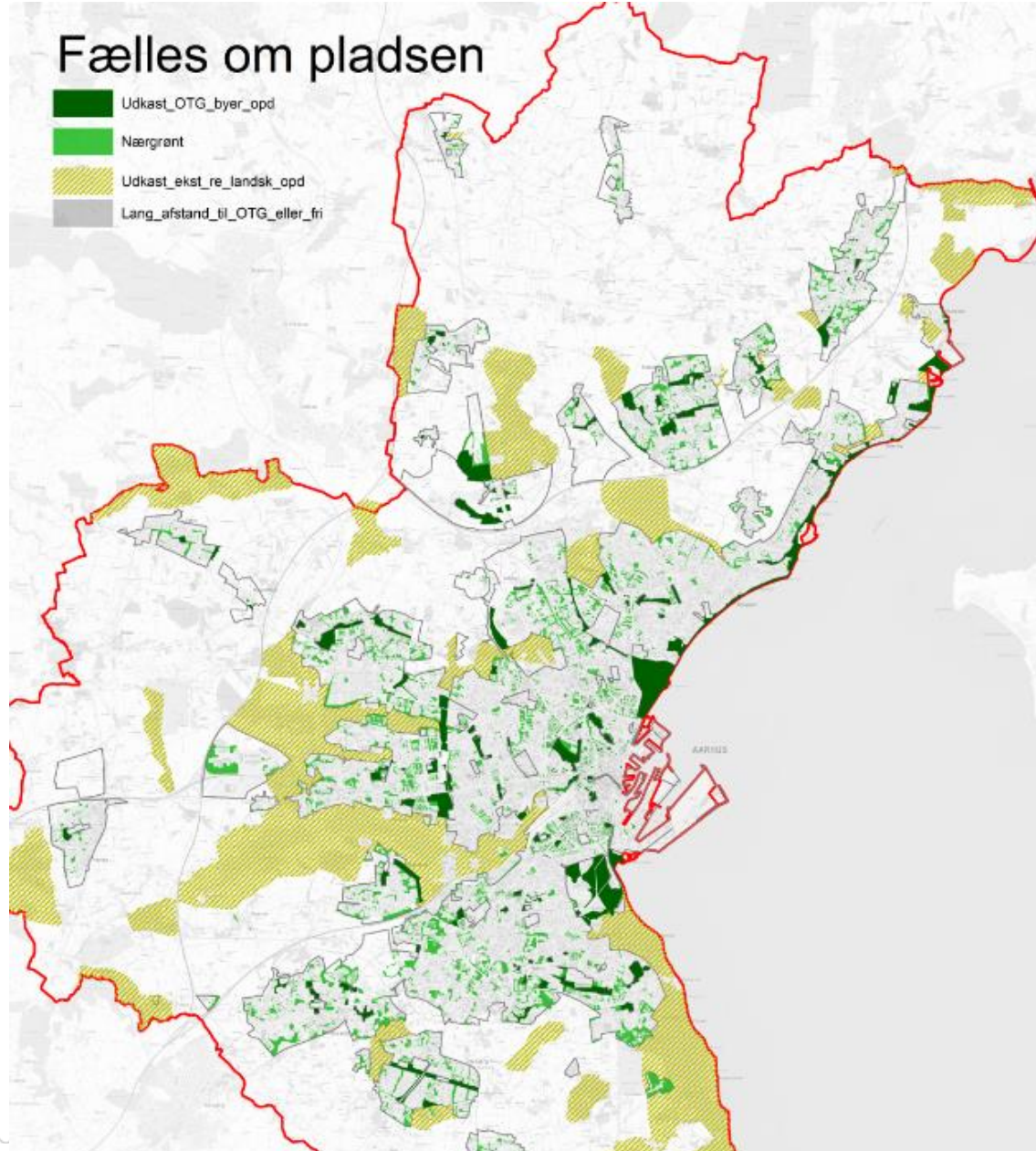
- Udpeger eksisterende og nye grønne og blå forbindelser mellem grønne områder
  - Områder med potentiale for forsinkelse i åbent land (blå strøg)
  - Beskyttelseszoner langs vandløb
  - Store offentlige parker/grønne områder i by
    - Økologiske forbindelser
- Eksisterende og potentielle friluftsområder

Hovedstrukturkort  
'Blå-grøn hovedstruktur'



- Prioriteret blå-grøn vækst kort med ophæng i -
  - Skovrejsning
  - Landskaber
  - Grønt Danmarkskort
  - Grundvand
  - Udflugtssteder
  - Friluftsområder
  - Bynatur

# Andelen og kvaliteten af grønt

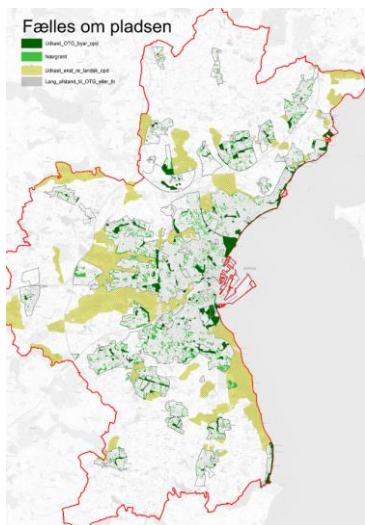


# Produkter i temaplanen 'En grønnere by med mere blåt' (udkast)

Præcise udpegninger  
Detaljerede bestemmelser

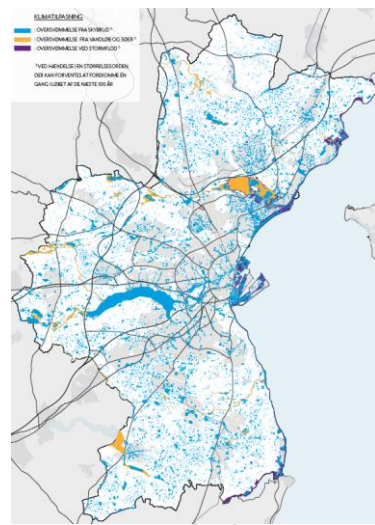
Overordnet struktur

Hovedstrukturkort  
Fælles om pladsen



- Udpegning af eksisterende grønne, offentligt tilgængelige områder.
- Retningslinjer om nye grønne områder ved byudvikling
- Begrønningsværktøj

Hovedstrukturkort  
Klimatilpasning



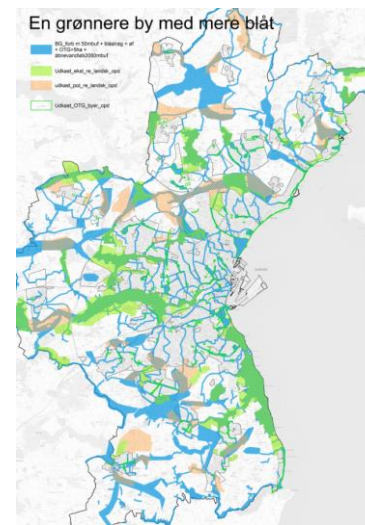
- Oversvømmelsestruede arealer på baggrund af valg af udlednings- og klimascenarium
- Note i rammerne om oversvømmelsestruet

Hovedstrukturkort  
Regnvandet



- Hydrologiske vandoplande
- Hovedstrømningsveje
- Særligt oversvømmelsestruede områder?
- Mulige afværgeforanstaltninger – blå strøg i det åbne land og BG-indsatsområder i byzonen

Hovedstrukturkort  
Et grønnere Aarhus  
med mere blåt



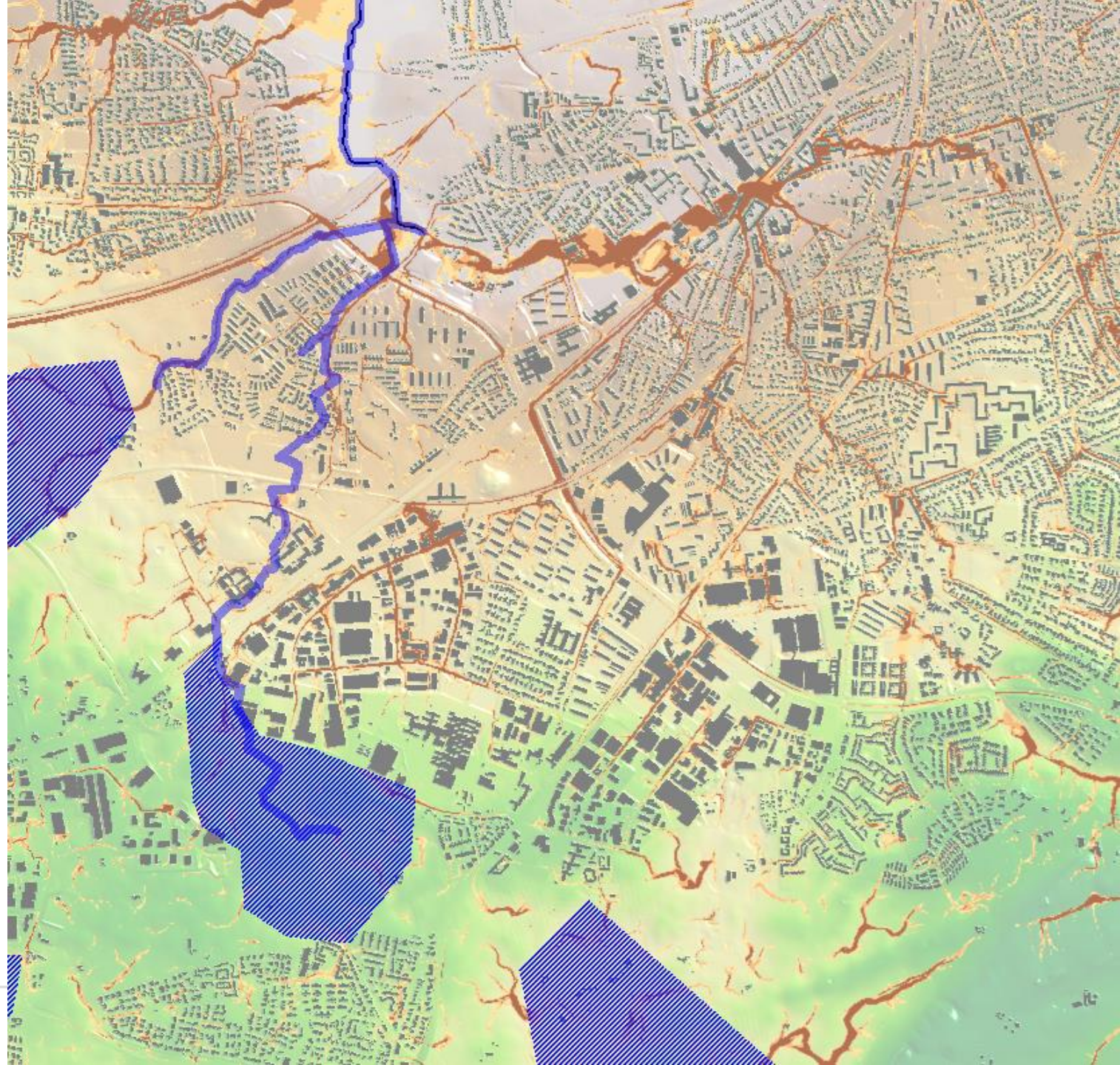
- Udpeger eksisterende og nye grønne og blå forbindelser mellem grønne områder
  - Områder med potentiale for forsinkelse i åbent land (blå strøg)
  - Beskyttelseszoner langs vandløb
  - Store offentlige parker/grønne områder i by
    - Økologiske forbindelser
- Eksisterende og potentielle friluftsområder

Hovedstrukturkort  
'Blå-grøn hovedstruktur'

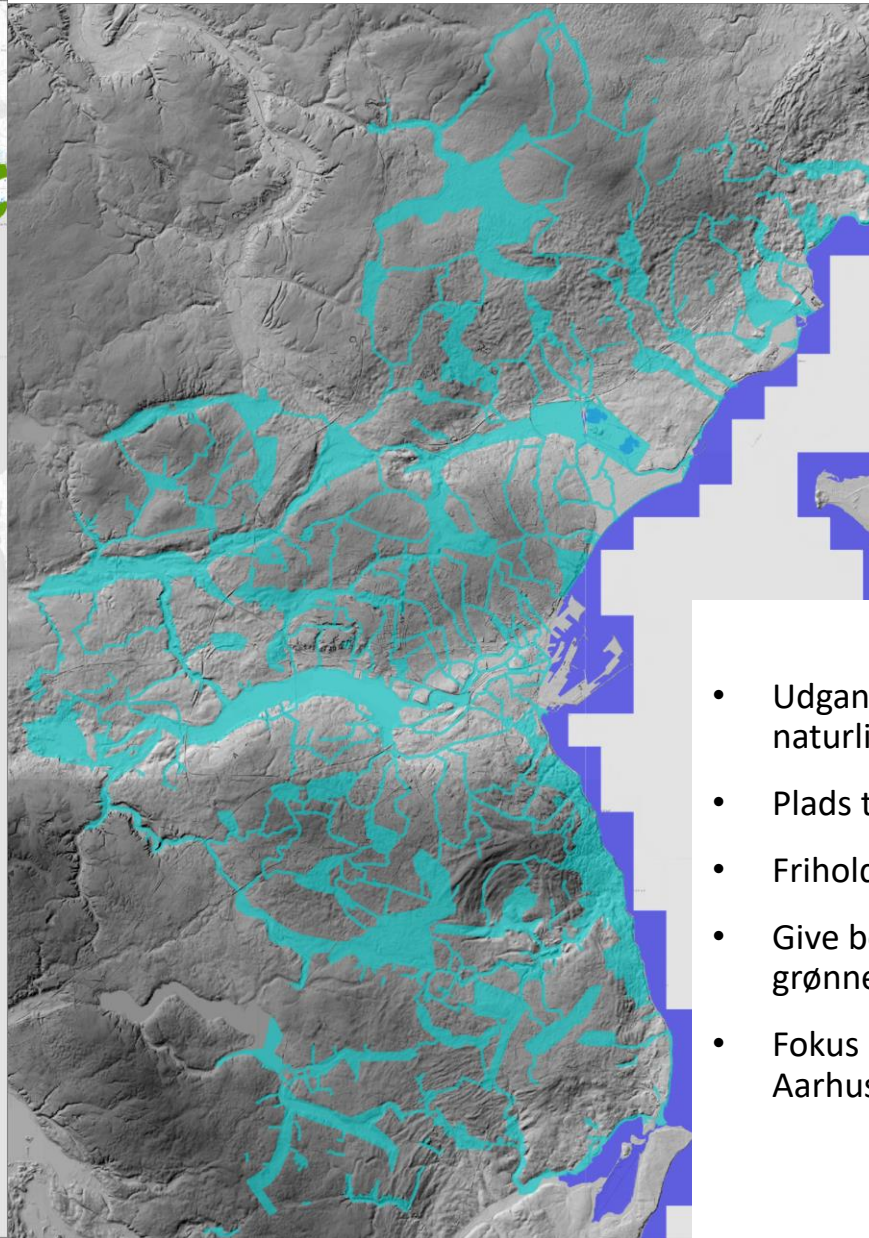
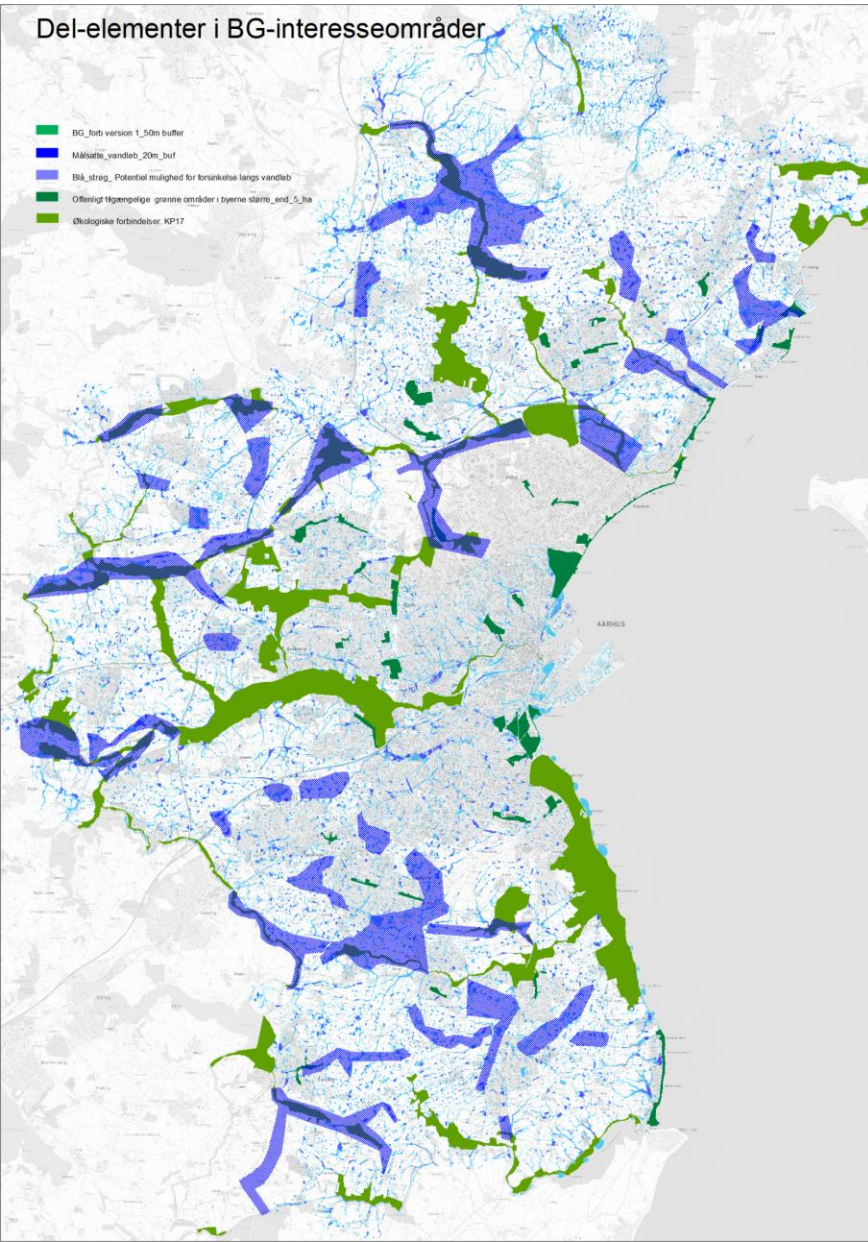


- Prioriteret blå-grønt vækst kort med ophæng i -
  - Skovrejsning
  - Landskaber
  - Grønt Danmarkskort
  - Grundvand
  - Udflugtssteder
  - Friluftsområder
  - Bynatur

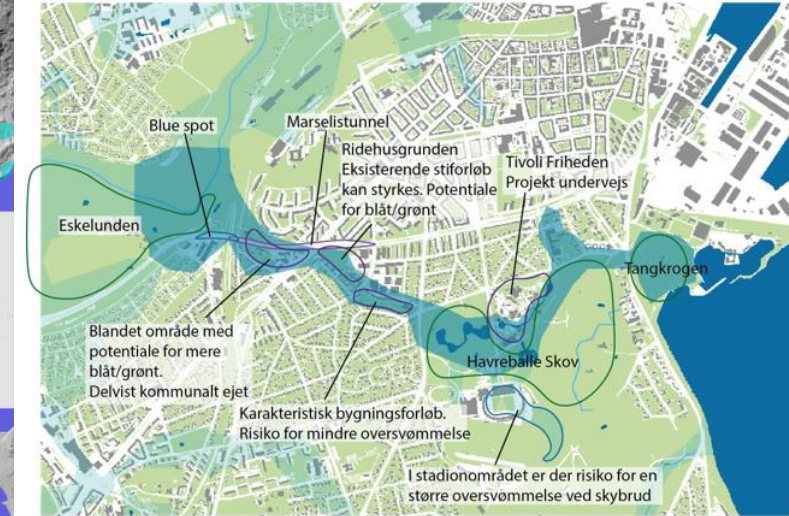
# Regnvandet



# Blå-grønne interesseområder



Eskelund - Tangkrogen



- Udgangspunkt i at trække grønne kiler/natur ind i byen – naturlige forlængelser
- Plads til forsinkelser – også med rekreativ sigte
- Friholde arealer langs hovedstrømningsveje/vandløb
- Give bedre rekreativ sammenhæng mellem eksisterende grønne områder
- Fokus på at det blå skal løfte mere grønt og natur ind i Aarhus – og ikke blot overtage de grønne områder.



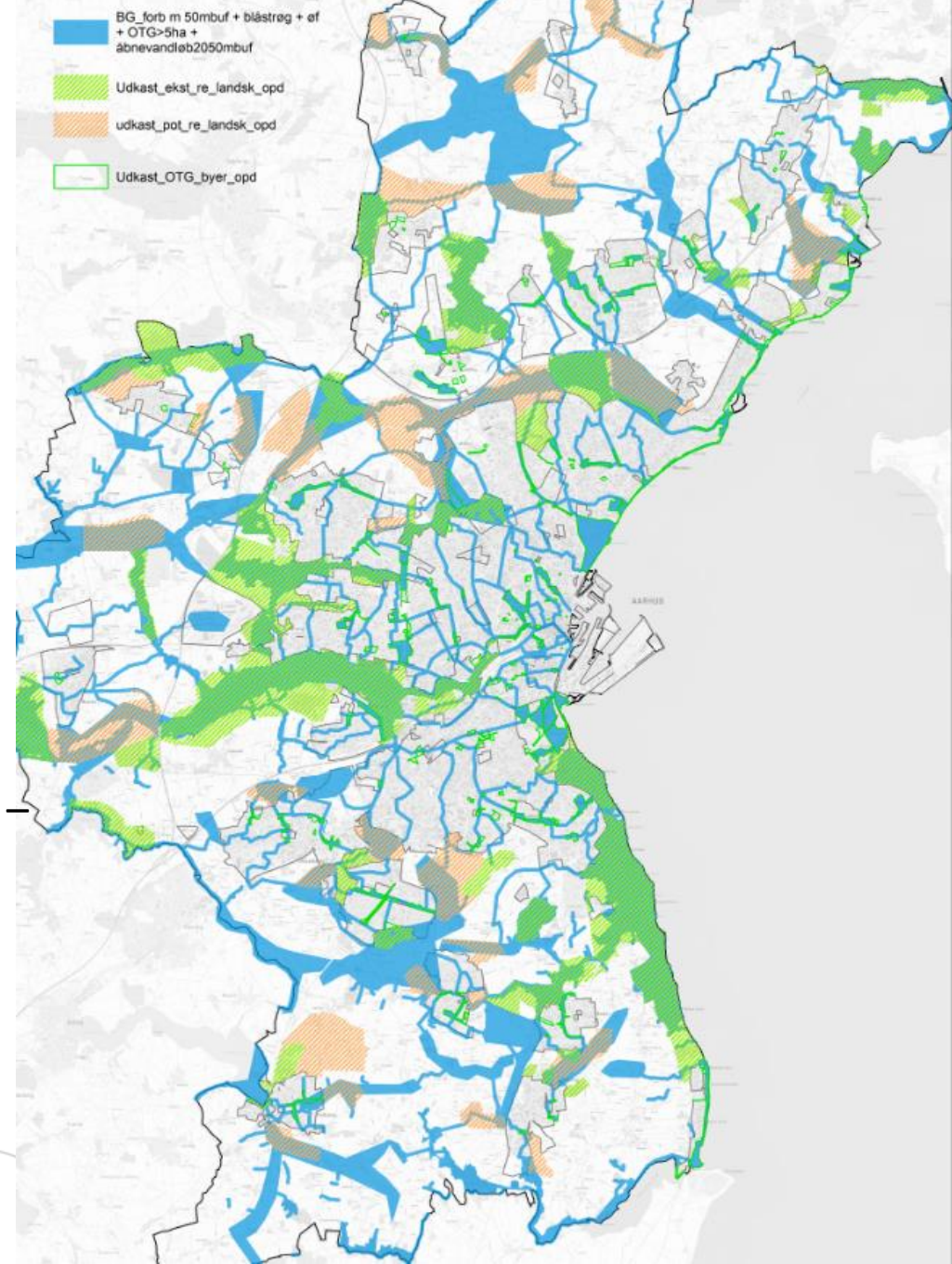
# Et grønne Aarhus med mere blåt

friluftsområder

Vi kigger også langt frem for at se på områder, der kan sikre friluftsmuligheder i sammenhæng til byudviklingsstrategien:

- Hvor der er synergi med andre grønne og blå dagsordener – bl.a. grundvandsbeskyttelse
- hvor er der mangler i udbuddet af grønne områder og friluftsoplevelser i nærheden
- hvor er der pres på fortætning/byudvikling
- Hvor der er mulighed for klimatilpasning med fokus på rekreative synergier

## En grønere by med mere blåt



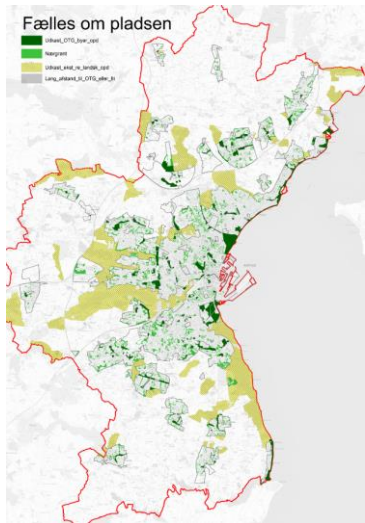


# Produkter i temaplanen 'En grønnere by med mere blå' (udkast)

Præcise udpegninger  
 Detaljerede bestemmelser

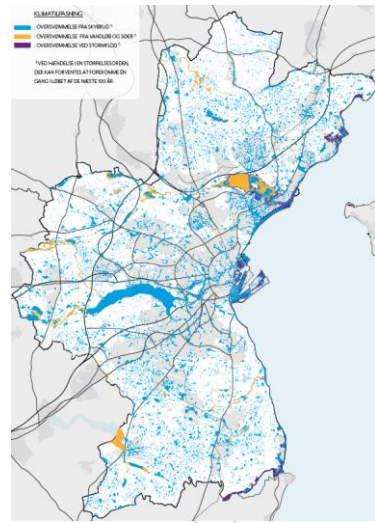
Overordnet struktur

Hovedstrukturkort  
 Fælles om pladsen



- Udpegning af eksisterende grønne, offentligt tilgængelige områder.
- Retningslinjer om nye grønne områder ved byudvikling
- Begrønningsværktøj

Hovedstrukturkort  
 Klimatilpasning



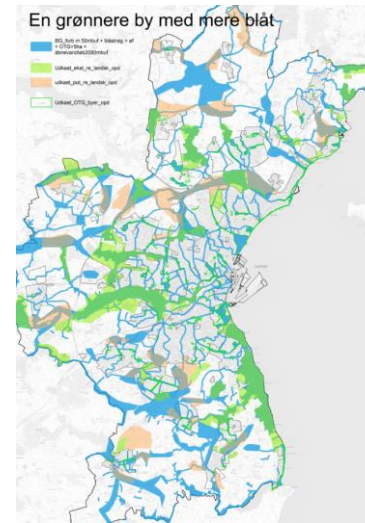
- Oversvømmelsestruede arealer på baggrund af valg af udlednings- og klimascenarium
- Note i rammerne om oversvømmelsestruet

Hovedstrukturkort  
 Regnvandet



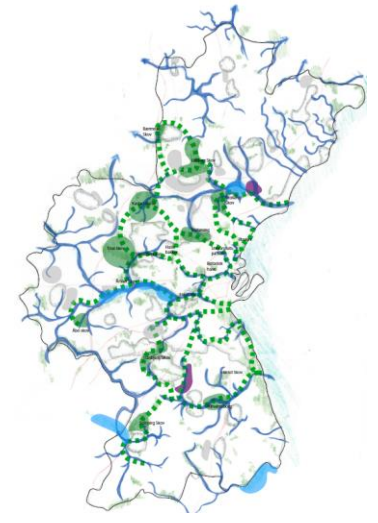
- Hydrologiske vandoplande
- Hovedstrømningsveje
- Særligt oversvømmelsestruede områder?
- Mulige afværgeforanstaltninger – blå strøg i det åbne land og BG-indsatsområder i byzonen

Hovedstrukturkort  
 Et grønnere Aarhus  
 med mere blå



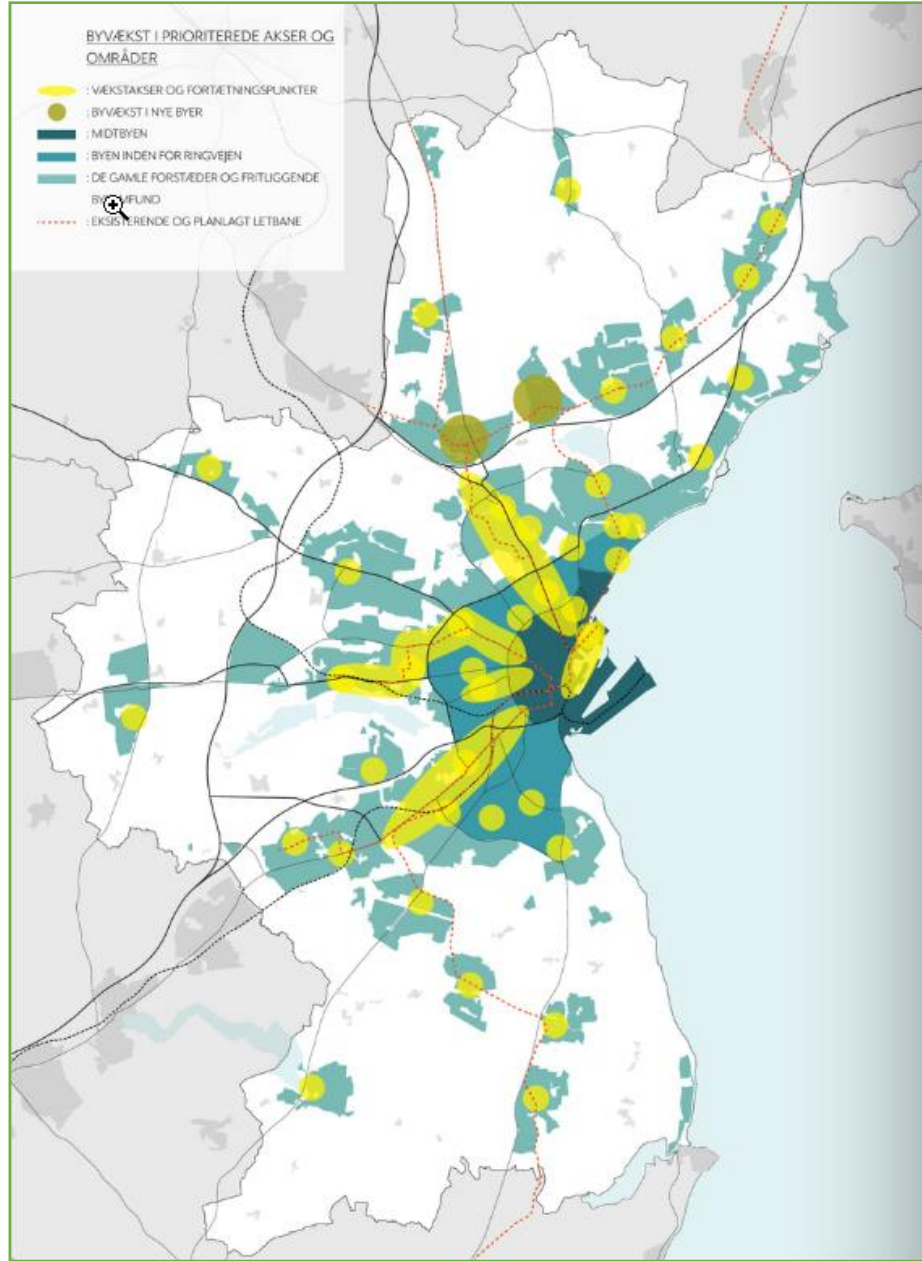
- Udpeger eksisterende og nye grønne og blå forbindelser mellem grønne områder
  - Områder med potentiale for forsinkelse i åbent land (blå strøg)
  - Beskyttelseszoner langs vandløb
  - Store offentlige parker/grønne områder i by
    - Økologiske forbindelser
- Eksisterende og potentielle friluftsområder

Hovedstrukturkort  
 'Blå-grøn hovedstruktur'



- Prioriteret blå-grøn vækst kort med ophæng i -
  - Skovrejsning
  - Landskaber
  - Grønt Danmarkskort
  - Grundvand
  - Udflugtssteder
  - Friluftsområder
  - Bynatur

# Den store fortælling om det grønne og blå i Aarhus





Arb.tegning – fremtidens åndehuller og oplevelseskorridorer




# Tidsplan for temaplanen 'Et grønnere Aarhus med mere blått'

- Efterår 2020 Udkast færdiggøres.  
Uformel inddragelse af Det grønne Råd
- Ultimo 2020 Forslag til politisk behandling
- Forår 2021 Offentlig høring af Forslag til temaplan
- Efterår 2021 Endelig vedtagelse af temaplan





**TEKNIK OG MILJØ**  
Aarhus Kommune



## Et grønnere Aarhus

Aarhus Kommunes politik for naturen og det grønne

1

### BAGGRUND

- Mange eksisterende grønne planer
- Behov for overblik og forenkling, samling af mål
- Politik for naturen og det grønne (udkast)
- Byrådet er primær målgruppe
- Tanken er en årlig status til Byrådet  
- og revision i hver byrådsperiode





2



## VISION OG FIRE INDSATSOMRÅDER

"Aarhus Kommune vil være en **grøn, naturlig** kommune med **høj biodiversitet** i alle typer af **grønne områder**. Vi vil sørge for **mere og bedre natur** i **det åbne land**, i **ådalene** og i **skovene**.

Vi vil lykkes med klog, **bæredygtig byudvikling** med **bynatur** og **grønne rum** til **rekreation** og **friluftaktiviteter** til glæde for alle aarhusianere og besøgende i kommunen."

### Fire indsatsområder

1. Naturen i det åbne land
2. Det grønne i byen
3. Oplevelser og ophold i det grønne
4. Sammen om det grønne



3

## ANDRE STRATEGIER OG POLITIKKER

- Sundhedsstrategi
- Børne- og Ungepolitik
- Sports & Fritidspolitik
- Handicappolitik
- Ældrepolitik
- ...

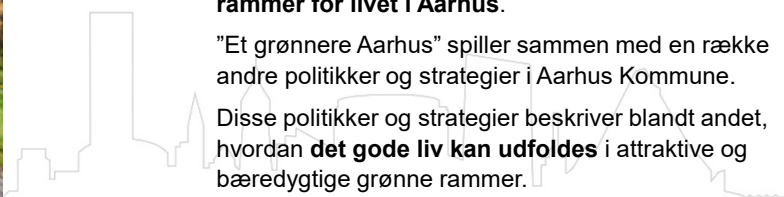


### Samspil med andre politikker og strategier i Aarhus Kommune

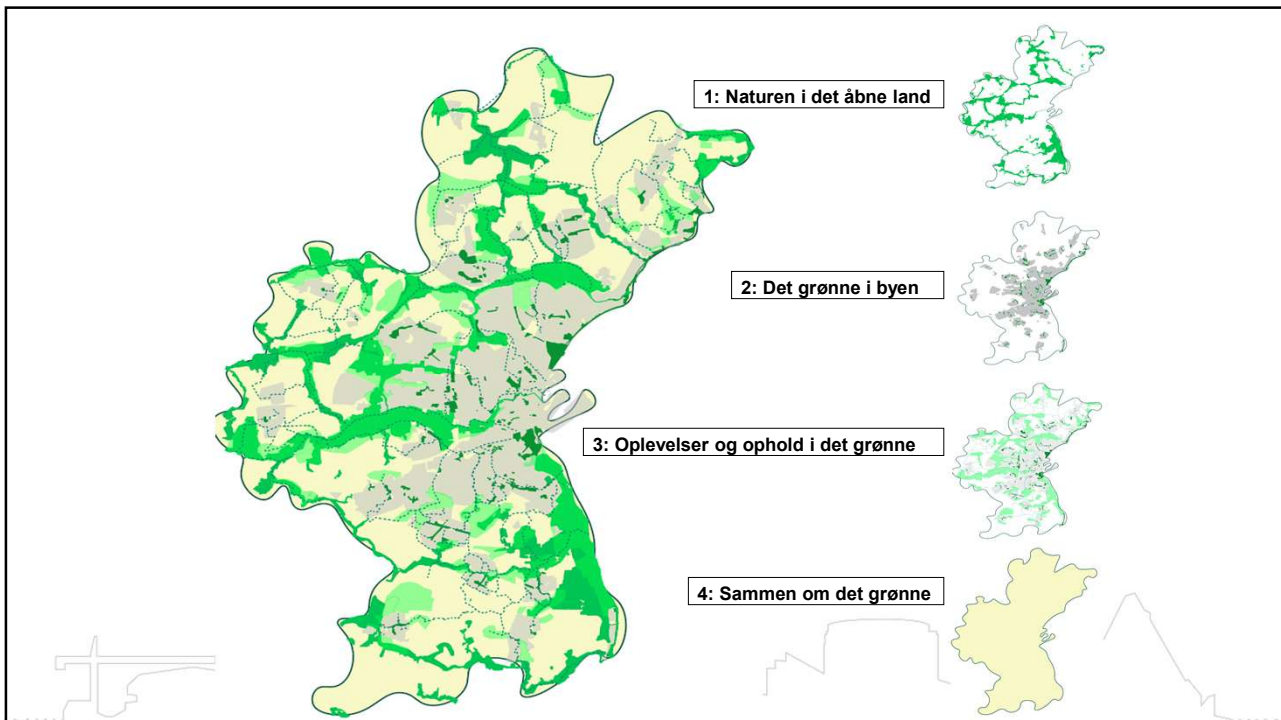
"Et grønnere Aarhus" sætter retning for, hvordan vi kan **skabe attraktive og bæredygtige grønne rammer for livet i Aarhus**.

"Et grønnere Aarhus" spiller sammen med en række andre politikker og strategier i Aarhus Kommune.

Disse politikker og strategier beskriver blandt andet, hvordan **det gode liv kan udfoldes** i attraktive og bæredygtige grønne rammer.



4



5

## MÅLENE

### Målene for naturen i det åbne land

- 4.000 hektar **natur** og 8.000 hektar **skov** i 2030.
- 1.000 hektar af **naturarealet** i 2030 er vildt og selvforvaltende med vintergræssende dyr.
- 40 % af alle **naturbeskyttede arealer** i kommunen i 2030 har "god til høj naturtilstand".
- 80 % af de kommunalt ejede **naturarealer** i 2030 har "god til høj naturtilstand".
- Alle **skovrejsningsprojekter** bidrager til at øge **biodiversiteten**.
- 800 hektar af skovarealet i 2030 forvaltes som **vildere skove** med fokus på **biodiversitet** og flere naturlige processer.



### Målene for det grønne i byen

- Alle aarhusianere har maksimalt 300 meter til et **offentligt tilgængeligt grønt område** på minimum 0,5 hektar eller maksimalt 500 meter til ét på minimum 5 hektar.
- Der plantes 10.000 **nye bytræer** i perioden 2017-2025.
- Alle **eksisterende træer** på offentlige arealer skal bevares.
- **Offentlige grønne områder** skal bevares og udvikles med henblik på større **tilgængelighed og oplevelsesrigdom**.
- Alle nye **byudviklingsområder** skal bidrage til et grønnere Aarhus med mere kvalitet og variation.

6

## MÅLENE



### Målene for oplevelser og ophold i det grønne

- Endnu flere aarhusianere skal have **let adgang til naturen** og de grønne områder samt have mulighed for et **aktivt liv i det grønne**.
- Grønne aktiviteter og friluftsmuligheder skal være placeret spredt i kommunen, og der skal være **adgang og tilbud for alle**.
- Ved anlæg og udvikling i **bynære landskaber** skal friluftsliv indtænkes fra start med grønne forbindelser, skov, vand og naturområder.
- I temperaturmålingen af **aarhusianernes holdning** til, hvad der gør Aarhus til en god by at leve i, skal byens natur og grønne områder vurderes som et af de to vigtigste parametre.

### Målene for at være sammen om det grønne

- Borgere, foreninger, organisationer og virksomheder skal i endnu højere grad **engageres i at skabe** grønne, biodiverse og rekreative områder.
- Mange **forskellige borgergrupper og synspunkter** skal bringes i spil i samarbejder om det grønne. Det gælder både børn, unge, ældre og borgere med særlige behov, ligesom det gælder foreninger og organisationer, der dyrker forskellige former for interesser.
- Aarhusianerne skal let kunne **dele deres naturglæde** og oplevelser med hinanden.
- **Naturen bruges som omdrejningspunkt** for at skabe og udvikle konkrete, lokale projekter, der gennem skabende fællesskaber og involverende deltagelse, bidrager til borgernes **mentale sundhed**.

7

## FORVENTNINGSAFSTEMNING

- Et grønnere Aarhus ønskes frem til Byrådet inden budgetforhandlingen
- Tidspres for at blive klar
- Ønske: Umiddelbare kommentarer og overordnede betragtninger til arbejdsversionen og oplægget



8

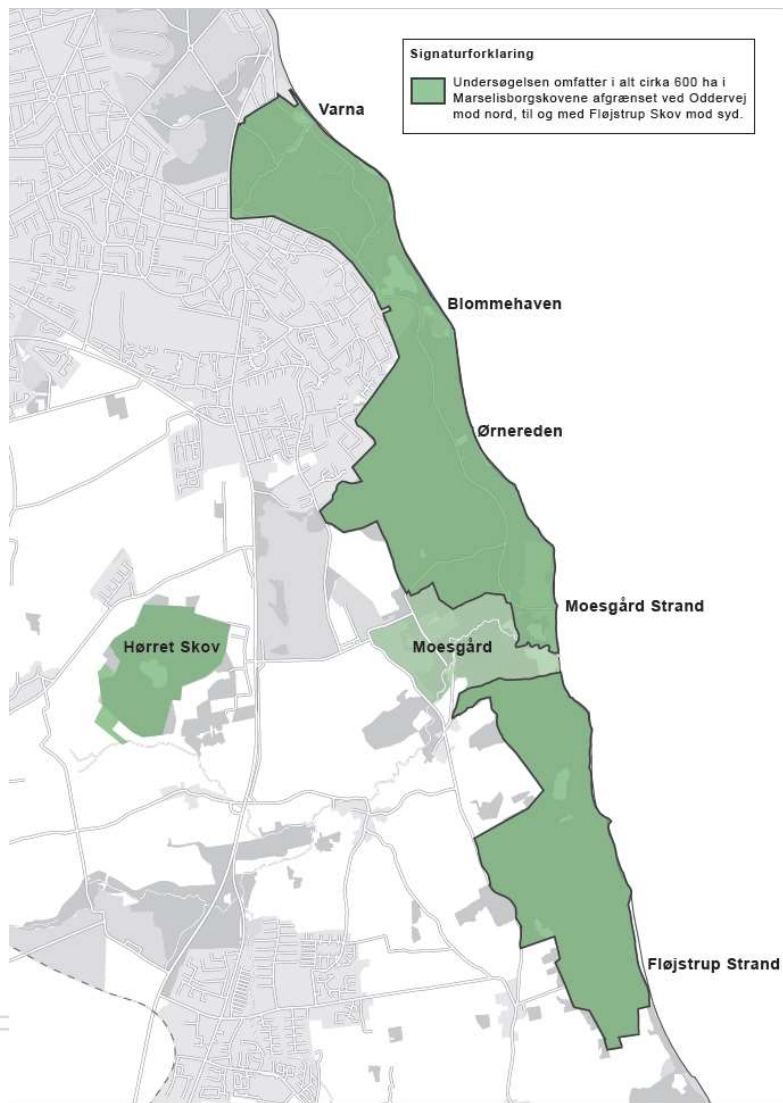
## 5. Meddelelser og orientering

---





## Moesgaard Vildskov



## Tidsplan

**2019:** Byrådet traf beslutningen som en del af budgetforliget

**2020-2021:** Kortlægning af brugernes adfærd og områdets naturværdier. Inddragelse af interessenter/offentligheden

**2021:** Plan på baggrund af viden og input fra interessenter

**2022:** Anlægsfasen starter

## 6. Forslag til logo og brevskabelon



# DET GRØNNE RÅD



# 7. Emner til næste møder og besigtigelsestur m. Teknisk Udvalg

## Bilag 2: Liste med emner rådet har meldt ind til kommende møder

Opdateret den 27. november 2019 af Lene Vinther.

Efter hvert emne er angivet kommentering fra mødet den 19. februar 2019.

### a. Forslag om fokus på kolonirugende fugle (pt. klyder og hættemåge) fra

DOF-Østjylland

Kan vente til efteråret 2019 jf. forslagsstiller

### d. Forslag til at der arbejdes med en Strategi for etablering af nye naturprojekter i ådalene fra DSF.

Har rimelig stor tilslutning fra rådet. Sat på til mødet den 18. marts 2020, men DSF bedt om udsættelse.

### g. Revision af Danmarks fredninger fra DN.

Få stemmer, men skal snart på jf. forslagsstiller.

Forslag: Sat på dagsordenen til mødet den 25. november 2020.


*Forslag fra november 2019 og frem*

### h. Tema om skovgræsning m. kvæg i skov – fordele og udfordringer fra DN

### i. Mere om skovforvaltning og biodiversitet ved vejkanter. DOF og Friluftsrådet.

#### Kommende møder:

- Mandag den 21. september 2020  
Kort møde og besigtigelsestur
- 25. november 2020 med middag



## **8. Evt.**

---

