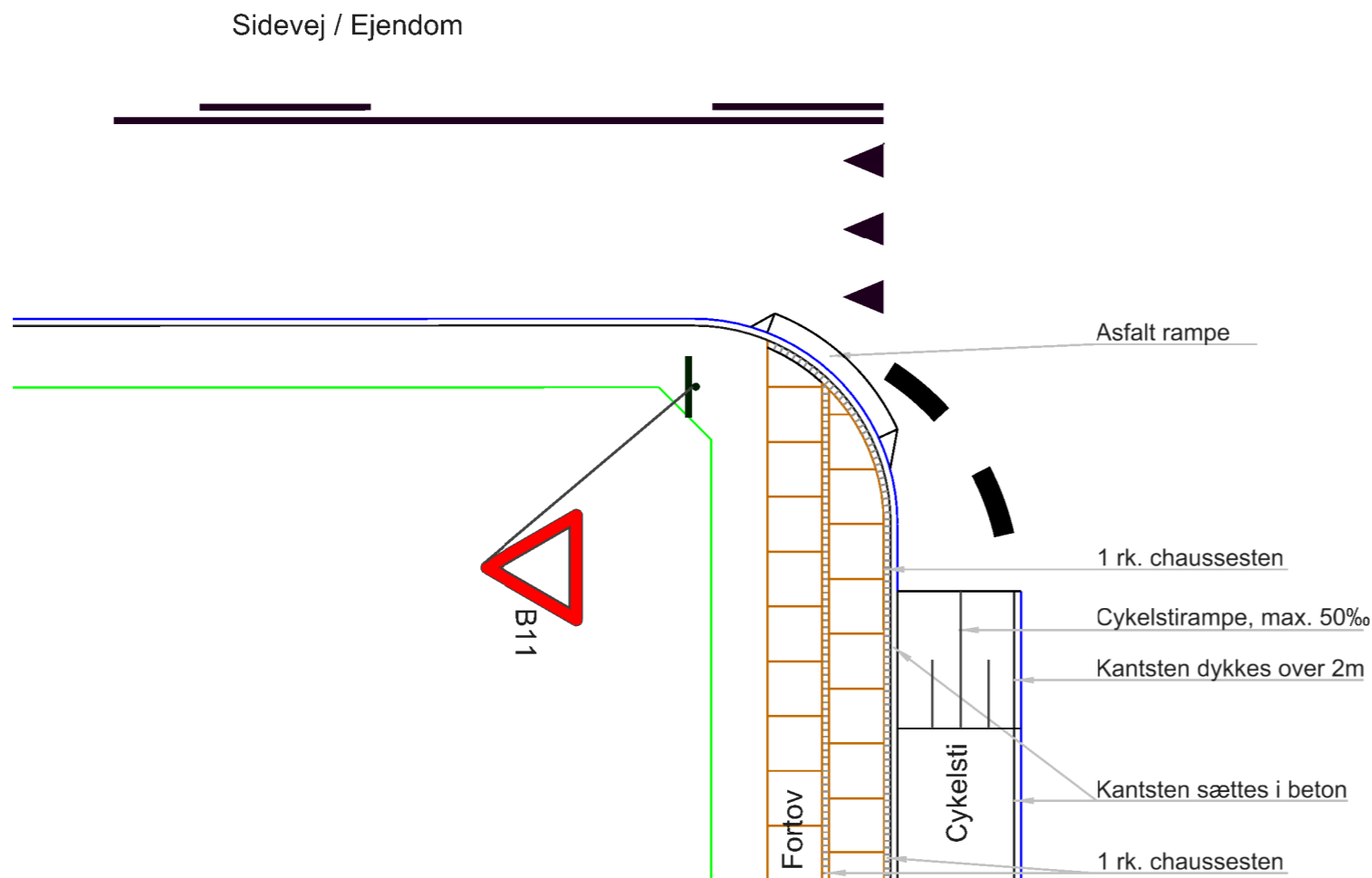
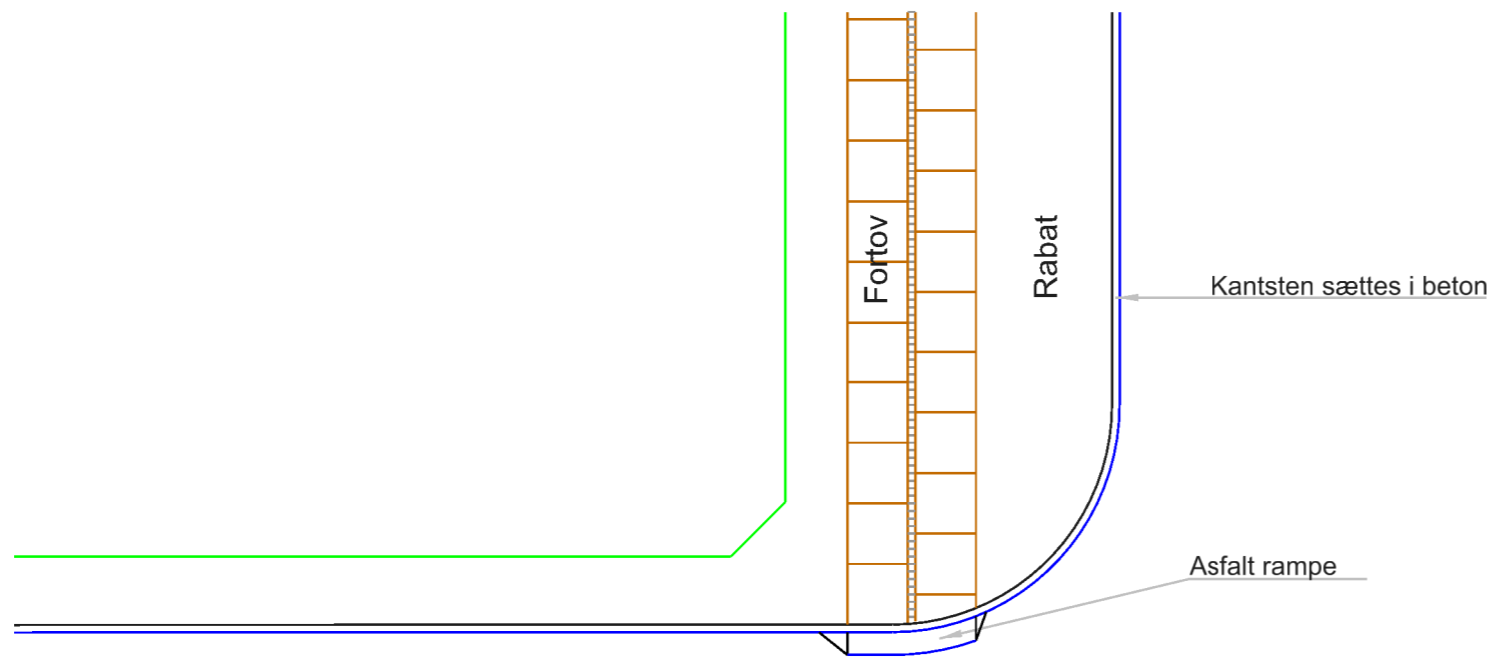
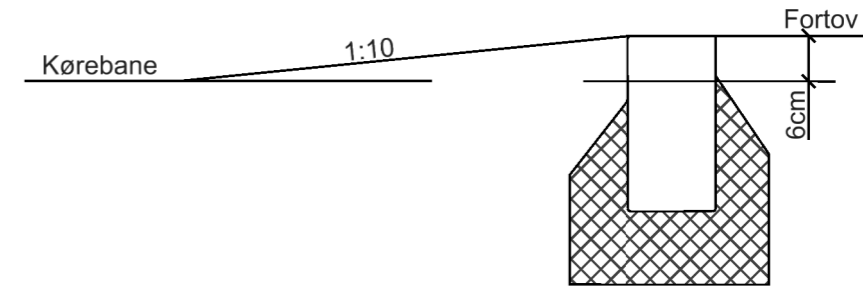


IND- OG UDKØRSEL TIL SIDEVEJ ELLER EJENDOM MED TUNG TRAFIK



PLAN, 1:100

Detalje af asfaltrampe til fortov



SNIT, 1:10

NOTE:

Ubenævnte mål er i m. hvis ikke andet er angivet
 Bredder og opbygning skal følge vejreglerne.
 Længdeafm. / vigelinje afhænger af om sidevejen har den fornødne bredde (> 5.5m)

SIGNATURER:

- Målsætning
- - - - Afmærkning
- Fortovsfiser
- KBK
- Rabat

Principskitse

Ind- og udkørsel til sidevej eller ejendom med tung trafik



Aarhus Kommune
 Teknik og Miljø

Karen Blixens Boulevard 7
 8220 Brabrand
 www.aarhus.dk

T: +45 8940 4400
 E: driftoganiaeg@mtm.aarhus.dk

Projektnr.:	Mål: 1:100	Tegning nr.	Rev.
Konst./Tegn.: VLAE/LKH	Dato: 11-13-2019	E- T9000/T9022	
Kontrol/Godk.: AVI/PETK	Rev. dato:		0.3