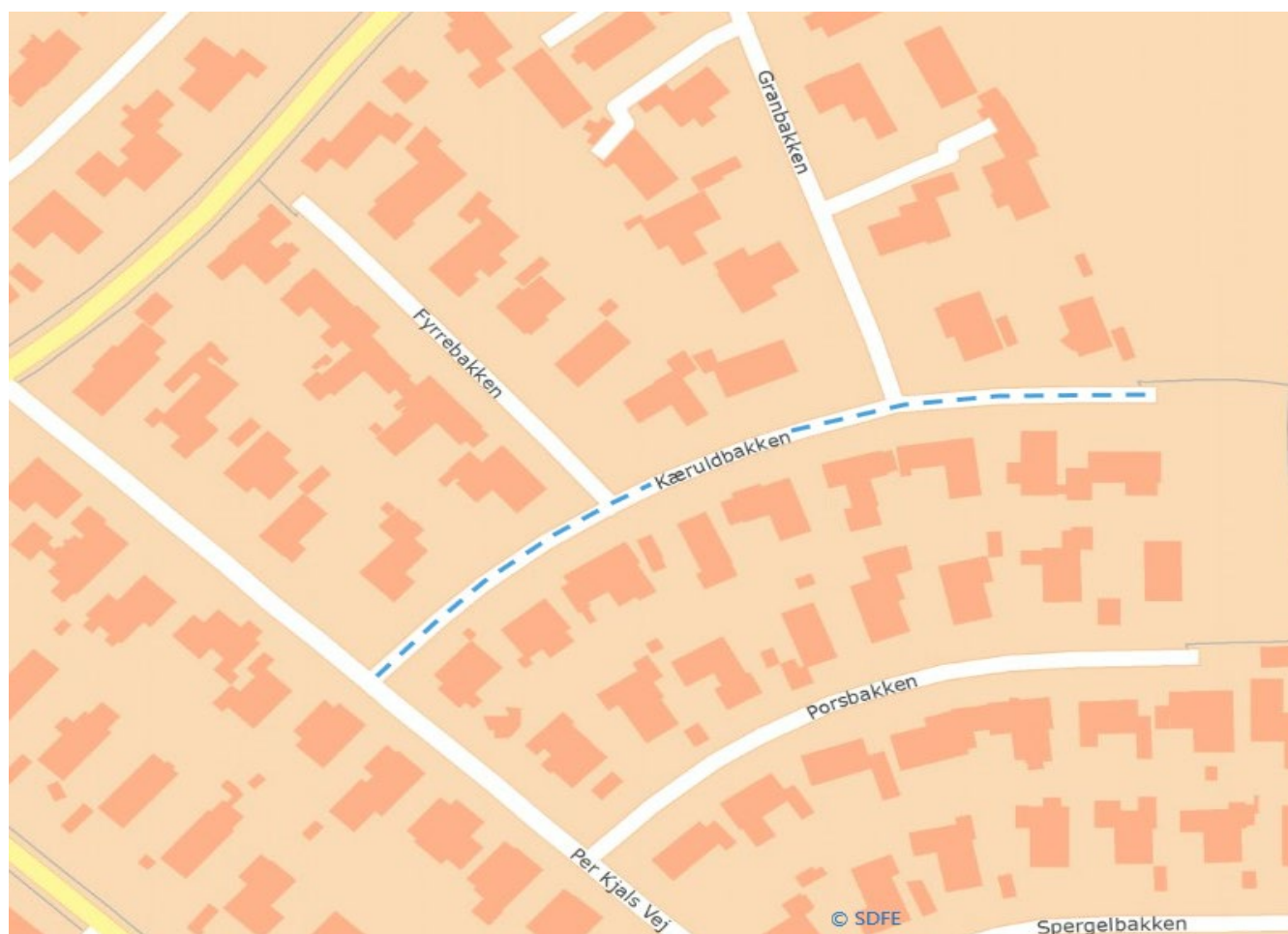


Tilstandsrapporter

Kæruldbakken



TEKNIK OG MILJØ
Aarhus Kommune



Tilstandsrapport



TEKNIK OG MILJØ
Aarhus Kommune

Udarbejdet i henhold til :

<https://www.aarhus.dk/media/12106/saadan-belyses-vejens-tilstand.pdf>

Vejnavn	Kæruldbakken		
Vejnr.	7514698		
Start ved	Per Kjals Vej		
Beskrivelse af vejanlægget	Nyt vejanlæg med slidlag fra 2019. Kantsten og 1 række fliser i begge vejsider		
Resultat	Kan vejanlægget nedklassificeres i dets nuværende stand:	<input checked="" type="checkbox"/> Ja	<input type="checkbox"/> Nej
	Er der konstateret trafikfarlige forhold:	<input type="checkbox"/> Ja	<input checked="" type="checkbox"/> Nej
	Evt. andre forhold, som må udbedres før nedklassificering	<input type="checkbox"/> Ja	<input checked="" type="checkbox"/> Nej
Noter	Retablering efter ledningsgrave - er der løbende sager:	<input type="checkbox"/> Ja	<input checked="" type="checkbox"/> Nej
	<i>Oplysninger om konstaterede trafikfarlige forhold eller andre forhold, som må udbedres før nedklassificering, og forventet tidspunkt for istandsættelse.</i>		
	Dato	27-05-2020	
			SWECO 
		_____	Underskrift
	Dato		
		_____	Underskrift

Bilag 1.1



TEKNIK OG MILJØ
Aarhus Kommune

Vejnavn	Kæruldbakken					
Vejnr.	7514698					
Start ved	Per Kjals Vej					
Kørebane:						
<input checked="" type="checkbox"/>	Bituminøs belægning:	Egnet for nedklassificering:	Ja	X	Nej	Bilag 2
<input type="checkbox"/>	Sten- og flisebelægning:	Egnet for nedklassificering:	Ja		Nej	Bilag 3
<input type="checkbox"/>	Grusbelægning:	Istandsættelse jf. vejreglen for vedligehold af færdselsarealet				
Fortove / kantsten:						
<input type="checkbox"/>	Bituminøs belægning:	Egnet for nedklassificering:	Ja		Nej	Bilag 2
<input checked="" type="checkbox"/>	Sten- og flisebelægning:	Egnet for nedklassificering:	Ja	X	Nej	Bilag 3
<input type="checkbox"/>	Grusbelægning:	Istandsættelse jf. vejreglen for vedligehold af færdselsarealet				
Afvanding						
<input checked="" type="checkbox"/>	Brønde	Egnet for nedklassificering:	Ja	X	Nej	Bilag 4.1
<input checked="" type="checkbox"/>	Ledninger	Egnet for nedklassificering:	Ja	X	Nej	Bilag 4.2
<input type="checkbox"/>	Rabat/trug og grøft	Egnet for nedklassificering:	Ja		Nej	Bilag 4.3
Vejens udstyr						
<input checked="" type="checkbox"/>	Autoværn, skilte, kørebaneafmærkning, små bygværker mv.	Egnet for nedklassificering:	Ja	X	Nej	Bilag 6
Øvrige forhold						
<input checked="" type="checkbox"/>	Bevoksning m.v.:	Er bevoksningen til fare eller gene for færdslen:	Ja		Nej	X

Bilag 2.1

Vurderingskema: asfaltbelægning



TEKNIK OG MILJØ
Aarhus Kommune

	Kæruldbakken				
Vejnavn	Vejnr.	7514698			
Start ved	Per Kjals Vej				
Areal	1284	m2.			
Vejlængde	214	m.			%
Trafikklasse	T1		Levetid ny	28	år.
			Levetid nu	23,0	år.
			Levetid efter udbedring af afskal. Og slaghuller	23,0	år.
					82,1
					82,1
Skadestype	Bedømmelse				
	Hvad registreres	Skadens omfang		Skadesfaktor	Skadesgrad (4)
		Abs. Mål	%		
Langsgående revner	Samlet længde af langsgående revner bredere end 0.5 cm	0	m.	0,0	2
					af vejens længde
Samlingsrevner	Samlet længde af revner (bredere end 0.5 cm) der optræder i asfaltsamlinger	0	m.	0,0	1,5
					af vejens længde
Krakeleringer	Samlet areal af krakelerede områder	0	m2.	0,0	14
					af vejens areal
Afskalninger	Samlet areal af afskalninger	0	m2.	0,0	18
					af vejens areal
Slaghuller	Samlet areal af Slaghuller	0	m2.	0,0	30
					af vejens areal
Lunker og sætninger (1)	Samlet areal af områder med lunke og sætninger, der har en dybde på 2 cm eller mere	0	m2.	0,0	17
					af vejens areal
Sporkøring (2)	Samlet længde af sporkøring med en dybde på 2 cm eller mere	0	m.	0,0	1
					af vejens længde
Udtørring (stentab)	Udtørring >= 70 % eller omfattende stentab	0	m2.	0,0	5
					af vejens areal
Lapper - pletvise	Samlet areal af lapper	0	m2.	0,0	8
					af vejens areal
Andre Lapper (3)	Samlet areal af lapper	0	m2.	0,0	1
					af vejens areal
	Skadessum total (5)				0,00
	Skadessum efter udbedring af slaghuller og afskalninger (6)				0,00

Bilag 3.1

Vurderingsskema: Sten- og flisebelægninger



TEKNIK OG MILJØ
Aarhus Kommune

Vejnavn	Kæruldbakken				
Vejnr.	7514698				
Start ved	Per Kjals Vej				
Besigtigelse	Dato:	05-05-2020		Initialer:	JPP
Besigtigelsesform	Visuel	X	Foto	Videoptagelse	Andet _____
Skadestyper	Bedømmelse (1)			Krav	Bemærkninger
	Alvorlighed	Abs. Mål	%		
Kanter	Kant > 3 cm	m 0	0	Må ikke forekomme	
Lunker og sætninger	Dybde > 4 cm	m ² 0	0	Max 10 %	
Knækkede fliser	Alle	Stk 0	0	Max 25 %	
Afskalninger	Alle	Stk 0	0	Max 10 %	
Manglende sten og fliser	Alle	Stk 0	0	Må ikke forekomme	
Manglende fugemateriale	Dybde > 2 cm	m ² 0	0	Max 2 %	
Defekte kantsten (2)	Skadestype 1	Stk 0	0	Må ikke forekomme	
Ujævnt kantstensforløb (3)	Vertikalt > 2 cm Horisontalt > 5 cm	m 0	0	Må ikke forekomme	
Ujævnt kantstensforløb (4)	Bortledning af vand til riste	m 0	0	Ingen opstuvning over kantsten	
Skader ved riste, dæksler o.l.	Alle	Stk 0	0	Skal kunne afvande	
Noter:					
Trafikklasse	T0				
T0 =	Fortove og cykelstier				

Bilag 4.1

Eftersyn: Afvanding - Nedløbsbrønde



TEKNIK OG MILJØ
Aarhus Kommune

Vejnavn	Kæruldbakken		
Vejnr.	7514698		
Start ved	Per Kjals Vej		
Egnethed for nedklassificering:			
Kan tilstanden af alle elementer placeres i kategori (a) eller (b):			
	<input checked="" type="checkbox"/> Ja	<input type="checkbox"/> Nej	
Er der konstateret trafikfarlige forhold:			
	<input type="checkbox"/> Ja	<input checked="" type="checkbox"/> Nej	
Påtænkte udbedringsarbejder:			
Besigtigelse	Dato:	<u>05-05-2020</u>	Initialer: <u>JPP</u>
Besigtigelsesform	Visuel	X Foto	Videoptagelse Andet _____
Beskrivelse af type , dimension, beliggenhed og omfang:			
Årstal for etablering: <u>2019</u>			
(Evt henvisning til tegning/bilag)			
Tilstand:			
	Materiale:	Tilstand(1):	Bemærkning:
Rist		<input checked="" type="checkbox"/> (a) God, som ny <input type="checkbox"/> (b) Mindre god, men funktionsduelig <input type="checkbox"/> (c) Dårlig, ikke funktionsduelig	
Brønddel	<input checked="" type="checkbox"/> Plast <input type="checkbox"/> Beton <input type="checkbox"/> Andet	<input checked="" type="checkbox"/> (a) God, som ny <input type="checkbox"/> (b) Mindre god, men funktionsduelig <input type="checkbox"/> (c) Dårlig, ikke funktionsduelig	
Noter:			

Bilag 4.2

Eftersyn: Afvanding - Stikledninger



TEKNIK OG MILJØ
Aarhus Kommune

Vejnavn	Kæruldbakken		
Vejnr.	7514698		
Start ved	Per Kjals Vej		
Egnethed for nedklassificering:			
Kan tilstanden af alle elementer placeres i kategori (a) eller (b):			
	<input checked="" type="checkbox"/> Ja	<input type="checkbox"/> Nej	
Er der konstateret trafikfarlige forhold:			
	<input type="checkbox"/> Ja	<input checked="" type="checkbox"/> Nej	
Påtænkte udbedringsarbejder:			
Besigtigelse	Dato:	<u>05-05-2020</u>	Initialer: <u>JPP</u>
Besigtigelsesform	Visuel	X	Foto
			Videoptagelse
			Andet _____
Beskrivelse af type , dimension, beliggenhed og omfang:			
Årstal for etablering: <u>2019</u>			
(Evt henvisning til tegning/bilag)			
Tilstand:			
	Materiale:	Tilstand(1):	Bemærkning:
Stikledning	<input checked="" type="checkbox"/> Plast	<input checked="" type="checkbox"/> (a) God, som ny	
	<input type="checkbox"/> Beton	<input type="checkbox"/> (b) Mindre god, men funktionsduelig	
	<input type="checkbox"/> Andet	<input type="checkbox"/> (c) Dårlig, ikke funktionsduelig	
Drænledning	<input type="checkbox"/> Plast	<input type="checkbox"/> (a) God, som ny	
	<input type="checkbox"/> Beton	<input type="checkbox"/> (b) Mindre god, men funktionsduelig	
	<input type="checkbox"/> Andet	<input type="checkbox"/> (c) Dårlig, ikke funktionsduelig	
Noter:			
Afvandesoverfladevand fra tilstødende ejendomme til grøft, trug eller rabat: <input type="checkbox"/> Ja <input type="checkbox"/> Nej			

Bilag 4.3

Eftersyn: Afvanding - rabatter og grøfter



TEKNIK OG MILJØ
Aarhus Kommune

Vejnavn	Kæruldbakken		
Vejnr.	7514698		
Start ved	Per Kjals Vej		
Egnethed for nedklassificering:			
Kan tilstanden af alle elementer placeres i kategori (a) eller (b):			
	<input type="checkbox"/> Ja	<input type="checkbox"/> Nej	
Er der konstateret trafikfarlige forhold:			
	<input type="checkbox"/> Ja	<input type="checkbox"/> Nej	
Påtænkte udbedringsarbejder:			
Besigtigelse	Dato:	<u>05-05-2020</u>	Initialer: <u>JPP</u>
Besigtigelsesform	Visuel	Foto	Videoptagelse Andet _____
Beskrivelse af type , dimension, beliggenhed og omfang:			
Årstal for etablering: _____			
(Evt henvisning til tegning/bilag)			
Tilstand:			
	Materiale:	Tilstand(1):	Bemærkning:
Rabat/trug:		<input type="checkbox"/> (a) God, som ny <input type="checkbox"/> (b) Mindre god, men funktionsduelig <input type="checkbox"/> (c) Dårlig, ikke funktionsduelig	
Grøft:		<input type="checkbox"/> (a) God, som ny <input type="checkbox"/> (b) Mindre god, men funktionsduelig <input type="checkbox"/> (c) Dårlig, ikke funktionsduelig	
Noter:			

Bilag 6

Eftersyn: Vejens udstyr



TEKNIK OG MILJØ
Aarhus Kommune

Vejnavn	Kæruldbakken				
Vejnr.	7514698				
Start ved	Per Kjals Vej				
Egnethed for nedklassificering:					
Kan tilstanden af alle elementer placeres i kategori (a) eller (b):					
	<input checked="" type="checkbox"/> Ja	<input type="checkbox"/> Nej			
Er der konstateret trafikfarlige forhold:					
	<input type="checkbox"/> Ja	<input checked="" type="checkbox"/> Nej			
Påtænkte udbedringsarbejder:					
Besigtigelse	Dato:	<u>05-05-2020</u>	Initialer: <u>JPP</u>		
Besigtigelsesform	Visuel	X	Foto	Videoptagelse	Andet _____
Beskrivelse af element:					
Årstal for etablering: <u>Ukendt</u>					
(Evt henvisning til tegning/bilag)					
Tilstand:					
<input checked="" type="checkbox"/> (a) God, som ny	Omfang (%):	<u>100</u>	Bemærkning:		
<input type="checkbox"/> (b) Mindre god, men funktionsduelig	_____	_____	_____		
<input type="checkbox"/> (c) Dårlig, ikke funktionsduelig	_____	_____	_____		
Noter:					